



BURMISTRZ GMINY CZEMPIŃ

Czempin, dnia 17 października 2022 r.

RG.6825.5.2022

### OGŁOSZENIE

w sprawie komunalizacji działki oznaczonej nr geodezyjnym 269/3 obręb Borowo

Zgodnie z art. 17 ustawy z dnia 10 maja 1990 r. – przepisy wprowadzające ustawę o samorządzie terytorialnym i ustawę o pracownikach samorządowych, niniejszym zawiadamiam o wyłożeniu do publicznego wglądu dokumentów inwentaryzacyjnych, dotyczących przejęcia z mocy prawa na rzecz Gminy Czempin działek oznaczonych nr geodezyjnymi:

Lp	Nr działki	Powierzchnia (ha)	Opis użytku	Położenie	Nr KW	Własność
1.	269/3	0,05959	droga	Borowo	PO1K/00054995/3	Własność: Skarb Państwa Użytkowanie Wieczyste: Hodowla Roślin Strzelce Sp. z o.o., Grupa IHAR

Spis inwentaryzacyjny dotyczący w/wym. nieruchomości wywieszony jest na tablicy ogłoszeń w Urzędzie Gminy w Czempiniu, przez okres 30 dni od daty wywieszenia niniejszego obwieszczenia na tablicy ogłoszeń oraz zamieszczony jest na stronie internetowej [www.czempin.pl](http://www.czempin.pl) oraz w Biuletynie Informacji Publicznej na stronie <https://czempin.biuletyn.net/>

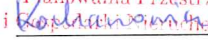
Osoby fizyczne i prawne, których interes dotyczy ustaleń zawartych w dokumentach inwentaryzacyjnych, mogą w powyższym terminie zgłaszać ewentualne wnioski i zastrzeżenia do komisji inwentaryzacyjnej (tel. 61 2826703 wew. 107).

Burmistrz  
Gminy Czempin  
  
Konrad Malicki

Wywieszono na tablicy ogłoszeń .....17.10.2022

Zdjęto z tablicy ogłoszeń .....10.11.2022

Kierownik Referatu  
Planowania Przestrzennego  
i Gospodarki Nieruchomościami

  
mgr Arleta Kochar

[www.czempin.pl](http://www.czempin.pl)

email: [urząd@czempin.pl](mailto:urząd@czempin.pl)

tel: +48 (61) 282 67 03



fax: (61) 282 63 02

NIP: 698-17-22-479

## K A R T A - I N W E N T A R Y Z A C Y J N A N I E R U C H O M O Ś C I

Jednostka ewiden. Czempin – obszar wiejski

Nr karty 5/2022

<b>Komisja inwentaryzacyjna</b>	
<b>Nazwisko i imię</b>	<b>Podpis</b>
1. Arleta Kochanowicz	
2. Kamila Żak	
<b>Oznaczenie nieruchomości:</b>	
wg. księgi wieczystej:	PO1K/00054995/3
Nazwa i oznaczenie dokumentów na mocy których Skarb Państwa stał się właścicielem	-
położenie: miejscowość, ulica, numer porządkowy	<b>Borowo</b>

Numer działki inwentaryzacyjnej	powierzchnia działki nieruchomości m. ha m <sup>2</sup>	Rodzaj użytkowania	Budynki, budowle i urządzenia				Osoba prawna, fizyczna lub inna jednostka, której oddano nieruchomość w użytkowanie wieczyste, zarząd, użytkowanie	Wartość w zł		Uwagi	
			Rodzaj	Ilość kondygnacji	Ilość lokali mieszkalnych	Ilość lokali sprzedanych		Udział w użytkowaniu wieczystym	Gruntu		części składowych
1.	2.	3.	4.	5.	6.	7.	8.	9.	10.	11.	12.
269/3	0,5959	droga	-	-	-	-	-	1. Własność Skarb Państwa – Krajowy Ośrodek Wsparcia Rolnictwa, Oddział Terenowy w Poznaniu 2. Użytkowanie Wiezyste Hodowla Roślin Strzece Sp. z o.o., Grupa IHAR	119 180,00	-	-

Burmistrz  
Gminy Czempin  
  
Krzysztof Marlicki