

Numer

A B C D

Województwo	<input type="text" value="WIELKOPOLSKIE"/>
Powiat	<input type="text" value="KOŚCIAŃSKI"/>
Gmina	<input type="text" value="CZEMPIŃ"/>
Miejscowość	<input type="text" value="BETKOWO"/>
Ulica	<input type="text"/>
Numer pocztowy	<input type="text"/>
Numer działki	<input type="text" value="14/2"/>
Obiekt	<input type="text" value="OBORA"/>
Zespół	<input type="text" value="W ZESPOLE FOLWARCZNYM"/>
Czas powstania	<input type="text" value="k. XIX w."/>
Autorzy	<input type="text"/>
Określenie stylu	<input type="text" value="Brak cech stylowych"/>
Materiał	<input type="text" value="Murowany, kryty eternitem"/>
Prace budowlane i remontowe przed 1945	<input type="text"/>
Prace budowlane i remontowe po 1945	<input type="text" value="wymiana pokrycia dachu"/>
Właściciel i jego adres	<input type="text" value="Agencja Nieruchomości Rolnych, ul. Fredry 12, 61 - 701 Poznań"/>
Użytkownik i jego adres	<input type="text" value="Dzierżawca"/>
Podstawa prawnej ochrony	<input type="text" value="plan miejscowy"/>
Rejestr zabytków - data	<input type="text"/>
Rejestr zabytków - numer	<input type="text"/>
Przeznaczenie pierwotne	<input type="text" value="obora"/>
Użytkowanie obecne	<input type="text" value="gospodoracze"/>
Stan zachowania	<input type="text" value="dostateczny"/>
Najpilniejsze postulaty konserwatorskie	<input type="text"/>

Inspekcje i wizytacje

Uwagi

Data wypełnienia karty

Autor karty

Lokalizacja:



Zdjęcie 1:



Zdjęcie 2:



Zdjęcie 3:



Zdjęcie 4:



Numer

A B C D

Województwo

Powiat

Gmina

Miejscowość

Ulica

Numer pocztowy

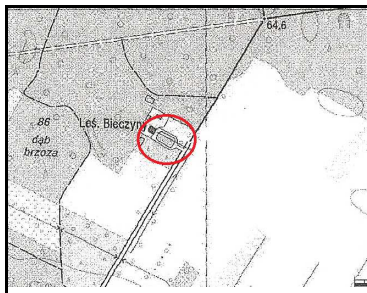
Numer działki

Obiekt

Zespół

Czas powstania	1934 - 1936 r.
Autorzy	
Określenie stylu	Brak cech stylowych
Materiał	Murowany, kryty dachówką
Prace budowlane i remontowe przed 1945	
Prace budowlane i remontowe po 1945	remont 1983 - 1984 r.
Właściciel i jego adres	Lasy Państwowe, Nadleśnictwo Konstantynowo, Leśnictwo Bieczyny
Użytkownik i jego adres	j. w.
Podstawa prawnej ochrony	plan miejscowy
Rejestr zabytków - data	
Rejestr zabytków - numer	
Przeznaczenie pierwotne	leśniczówka
Użytkowanie obecne	leśniczówka
Stan zachowania	dobry
Najpilniejsze postulaty konserwatorskie	
Inspekcje i wizytacje	
Uwagi	
Data wypełnienia karty	2011-05-10
Autor karty	Włodzimierz Dopierała

Lokalizacja:



Zdjęcie 1:



Zdjęcie 2:

Zdjęcie 3:

Zdjęcie 4:

--	--	--

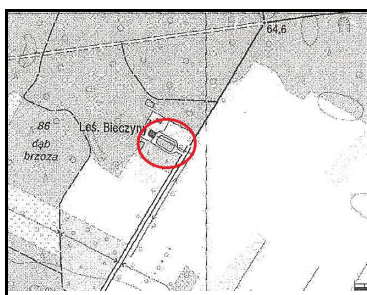
Numer

A B C D

Województwo	<input type="text" value="WIELKOPOLSKIE"/>
Powiat	<input type="text" value="KOŚCIAŃSKI"/>
Gmina	<input type="text" value="CZEMPIŃ"/>
Miejscowość	<input type="text" value="BIECZYNY"/>
Ulica	<input type="text"/>
Numer pocztowy	<input type="text"/>
Numer działki	<input type="text" value="7086/4"/>
Obiekt	<input type="text" value="BUDYNEK GOSPODARCZY"/>
Zespół	<input type="text" value="W ZESPOLE LEŚNICZÓWKI"/>
Czas powstania	<input type="text" value="1934 - 1936 r."/>
Autorzy	<input type="text"/>
Określenie stylu	<input type="text" value="Brak cech stylowych"/>
Materiał	<input type="text" value="Murowany, kryty eternitem"/>
Prace budowlane i remontowe przed 1945	<input type="text"/>
Prace budowlane i remontowe po 1945	<input type="text" value="wymiana pokrycia dachu"/>
Właściciel i jego adres	<input type="text" value="Lasy Państwowe, Nadleśnictwo Konstantynowo, Leśnictwo Bieczyny"/>
Użytkownik i jego adres	<input type="text" value="j. w."/>
Podstawa prawnej ochrony	<input type="text" value="plan miejscowy"/>
Rejestr zabytków - data	<input type="text"/>
Rejestr zabytków - numer	<input type="text"/>

Przeznaczenie pierwotne	<input type="text" value="gospodarcze"/>
Użytkowanie obecne	<input type="text" value="gospodarcze"/>
Stan zachowania	<input type="text" value="dostateczny"/>
Najpilniejsze postulaty konserwatorskie	<input type="text"/>
Inspekcje i wizytacje	<input type="text"/>
Uwagi	<input type="text"/>
Data wypełnienia karty	<input type="text" value="2011-05-10"/>
Autor karty	<input type="text" value="Włodzimierz Dopierała"/>

Lokalizacja:



Zdjęcie 1:



Zdjęcie 2:



Zdjęcie 3:



Zdjęcie 4:



Numer

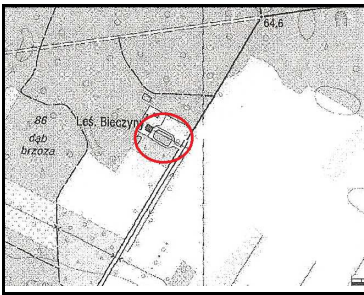
A B C D

Województwo	<input type="text" value="WIELKOPOLSKIE"/>
Powiat	<input type="text" value="KOŚCIAŃSKI"/>
Gmina	<input type="text" value="CZEMPIŃ"/>
Miejscowość	<input type="text" value="BIECZYNY"/>
Ulica	<input type="text"/>
Numer pocztowy	<input type="text"/>
Numer działki	<input type="text" value="7086/4"/>

Obiekt	BUDYNEK GOSPODARCZY
Zespół	W ZESPOLE LEŚNICZÓWKI
Czas powstania	1934 - 1936 r.
Autorzy	
Określenie stylu	Brak cech stylowych
Materiał	Murowany, kryty dachówką
Prace budowlane i remontowe przed 1945	
Prace budowlane i remontowe po 1945	
Właściciel i jego adres	Lasy Państwowe, Nadleśnictwo Konstantynowo, Leśnictwo Bieczyny
Użytkownik i jego adres	j. w.
Podstawa prawnej ochrony	plan miejscowy
Rejestr zabytków - data	
Rejestr zabytków - numer	
Przeznaczenie pierwotne	gospodarcze
Użytkowanie obecne	gospodarcze
Stan zachowania	dostateczny
Najpilniejsze postulaty konserwatorskie	
Inspekcje i wizytacje	
Uwagi	
Data wypełnienia karty	2011-05-10
Autor karty	Włodzimierz Dopierała

Lokalizacja:

Zdjęcie 1:



Zdjęcie 2:



Zdjęcie 3:



Zdjęcie 4:



Numer

A

B

C

D

Województwo

WIELKOPOLSKIE

Powiat

KOŚCIAŃSKI

Gmina

CZEMPIŃ

Miejscowość

BIECZYNY

Ulica

Numer pocztowy

Numer działki

112

Obiekt

DOM WŁAŚCICIELA

Zespół

W ZESPOLE FOLWARCZNYM

Czas powstania

1933 r.

Autorzy

Określenie stylu

Brak cech stylowych

Materiał

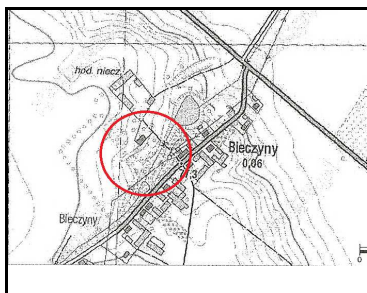
Murowany, kryty blachą

Prace budowlane
i remontowe przed 1945

Prace budowlane
i remontowe po 1945

Właściciel i jego adres	<input type="text"/>
Użytkownik i jego adres	<input type="text"/>
Podstawa prawnej ochrony	<input type="text" value="plan miejscowy"/>
Rejestr zabytków - data	<input type="text"/>
Rejestr zabytków - numer	<input type="text"/>
Przeznaczenie pierwotne	<input type="text" value="mieszkalne"/>
Użytkowanie obecne	<input type="text" value="nieużytkowany"/>
Stan zachowania	<input type="text" value="zły"/>
Najpilniejsze postulaty konserwatorskie	<input type="text"/>
Inspekcje i wizytacje	<input type="text"/>
Uwagi	<input type="text"/>
Data wypełnienia karty	<input type="text" value="2011-05-10"/>
Autor karty	<input type="text" value="Włodzimierz Dopierała"/>

Lokalizacja:




Zdjęcie 1:




Zdjęcie 2:



Zdjęcie 3:



Zdjęcie 4:



Numer

A B C D

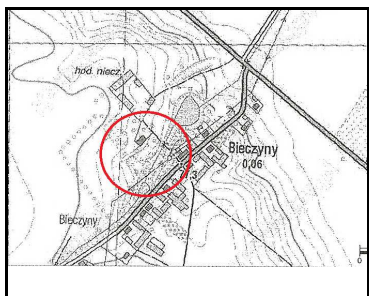
Województwo

Powiat	KOŚCIAŃSKI
Gmina	CZEMPIŃ
Miejscowość	BIECZYNY
Ulica	
Numer pocztowy	
Numer działki	112
Obiekt	PARK
Zespół	W ZESPOLE FOLWARCZNYM
Czas powstania	I. 30 XX w.
Autorzy	
Określenie stylu	Krajobrazowy
Materiał	
Prace budowlane i remontowe przed 1945	
Prace budowlane i remontowe po 1945	
Właściciel i jego adres	Właściciel prywatny
Użytkownik i jego adres	j. w.
Podstawa prawnej ochrony	plan miejscowy
Rejestr zabytków - data	
Rejestr zabytków - numer	
Przeznaczenie pierwotne	park
Użytkowanie obecne	park
Stan zachowania	dostateczny
Najpilniejsze postulaty konserwatorskie	
Inspekcje i wizytacje	
Uwagi	

Data wypełnienia karty

Autor karty

Lokalizacja:



Zdjęcie 1:




Zdjęcie 2:



Zdjęcie 3:



Zdjęcie 4:



Numer

A B C D

Województwo

Powiat

Gmina

Miejscowość

Ulica

Numer pocztowy

Numer działki

Obiekt

Zespół

Czas powstania

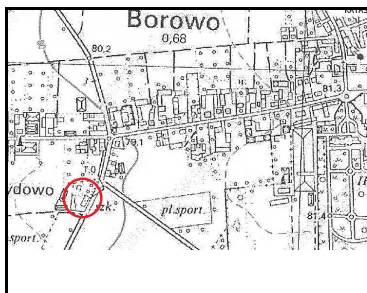
Autorzy

Określenie stylu

Materiał

Prace budowlane i remontowe przed 1945	rozbudowa po 1900 r.
Prace budowlane i remontowe po 1945	remont elewacji, wymiana stolarki
Właściciel i jego adres	Gmina Czempień, ul. 24 Stycznia 25, 64 - 020 Czempień
Użytkownik i jego adres	Szkoła Podstawowa w Borowie
Podstawa prawnej ochrony	plan miejscowy
Rejestr zabytków - data	
Rejestr zabytków - numer	
Przeznaczenie pierwotne	szkoła
Użytkowanie obecne	szkoła
Stan zachowania	dobry
Najpilniejsze postulaty konserwatorskie	
Inspekcje i wizytacje	
Uwagi	
Data wypełnienia karty	2011-05-10
Autor karty	Włodzimierz Dopierała

Lokalizacja:




Zdjęcie 1:




Zdjęcie 2:



Zdjęcie 3:



Zdjęcie 4:



Numer

A B C D

Województwo	<input type="text" value="WIELKOPOLSKIE"/>
Powiat	<input type="text" value="KOŚCIAŃSKI"/>
Gmina	<input type="text" value="CZEMPIŃ"/>
Miejscowość	<input type="text" value="BOROWO"/>
Ulica	<input type="text"/>
Numer pocztowy	<input type="text"/>
Numer działki	<input type="text" value="278/17"/>
Obiekt	<input type="text" value="PAŁAC"/>
Zespół	<input type="text" value="W ZESPOLE PAŁACOWO - FOLWARCZNYM"/>
Czas powstania	<input type="text" value="pocz. XX w."/>
Autorzy	<input type="text"/>
Określenie stylu	<input type="text" value="Brak cech stylowych"/>
Materiał	<input type="text" value="Murowany, kryty dachówką"/>
Prace budowlane i remontowe przed 1945	<input type="text"/>
Prace budowlane i remontowe po 1945	<input type="text"/>
Właściciel i jego adres	<input type="text" value="Hodowla Roślin Strzelce Sp. z o. o. Grupa IHAR, ul. Główna 20, 99 - 307 Strzelce"/>
Użytkownik i jego adres	<input type="text" value="j. w."/>
Podstawa prawnej ochrony	<input type="text" value="plan miejscowy"/>
Rejestr zabytków - data	<input type="text"/>
Rejestr zabytków - numer	<input type="text"/>
Przeznaczenie pierwotne	<input type="text" value="pałac - mieszkalne"/>
Użytkowanie obecne	<input type="text" value="administracyjno - mieszkalne"/>
Stan zachowania	<input type="text" value="dobry"/>
Najpilniejsze postulaty konserwatorskie	<input type="text"/>

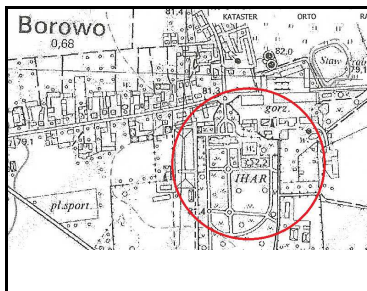
Inspekcje i wizytacje

Uwagi

Data wypełnienia karty

Autor karty

Lokalizacja:



Zdjęcie 1:



Zdjęcie 2:



Zdjęcie 3:



Zdjęcie 4:



Numer

A B C D

Województwo

Powiat

Gmina

Miejscowość

Ulica

Numer pocztowy

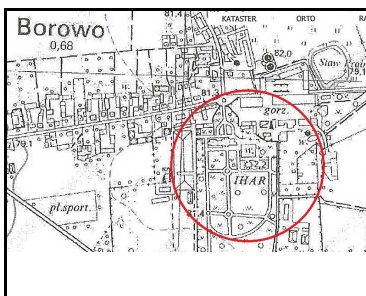
Numer działki

Obiekt

Zespół

Czas powstania	pocz. XX w.
Autorzy	
Określenie stylu	Brak cech stylowych
Materiał	Murowany, kryty papą, dachówką
Prace budowlane i remontowe przed 1945	
Prace budowlane i remontowe po 1945	przebudowa elewacji z wymianą stolarki
Właściciel i jego adres	Hodowla Roślin Strzelce Sp. z o. o. Grupa IHAR, ul. Główna 20, 99 - 307 Strzelce
Użytkownik i jego adres	j. w.
Podstawa prawnej ochrony	plan miejscowy
Rejestr zabytków - data	
Rejestr zabytków - numer	
Przeznaczenie pierwotne	mieszkalne
Użytkowanie obecne	mieszkalne
Stan zachowania	dostateczny
Najpilniejsze postulaty konserwatorskie	
Inspekcje i wizytacje	
Uwagi	
Data wypełnienia karty	2011-05-10
Autor karty	Włodzimierz Dopierała

Lokalizacja:



Zdjęcie 1:



Zdjęcie 2:

Zdjęcie 3:

Zdjęcie 4:

--	--	--

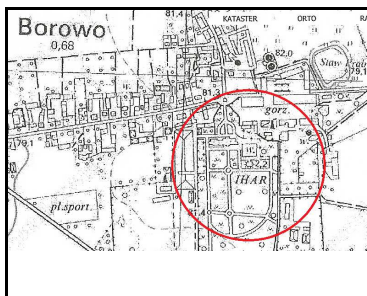
Numer

A B C D

Województwo	<input type="text" value="WIELKOPOLSKIE"/>
Powiat	<input type="text" value="KOŚCIAŃSKI"/>
Gmina	<input type="text" value="CZEMPIŃ"/>
Miejscowość	<input type="text" value="BOROWO"/>
Ulica	<input type="text"/>
Numer pocztowy	<input type="text"/>
Numer działki	<input type="text" value="278/17"/>
Obiekt	<input type="text" value="STAJNIA KONI WYJAZDOWYCH"/>
Zespół	<input type="text" value="W ZESPOLE PAŁACOWO - FOLWARCZNYM"/>
Czas powstania	<input type="text" value="1910 r."/>
Autorzy	<input type="text"/>
Określenie stylu	<input type="text" value="Brak cech stylowych"/>
Materiał	<input type="text" value="Murowany, kryty dachówką"/>
Prace budowlane i remontowe przed 1945	<input type="text"/>
Prace budowlane i remontowe po 1945	<input type="text" value="wymiana pokrycia dachu, przebudowa elewacji"/>
Właściciel i jego adres	<input type="text" value="Hodowla Roślin Strzelce Sp. z o. o. Grupa IHAR, ul. Główna 20, 99 - 307 Strzelce"/>
Użytkownik i jego adres	<input type="text" value="j. w."/>
Podstawa prawnej ochrony	<input type="text" value="plan miejscowy"/>
Rejestr zabytków - data	<input type="text"/>
Rejestr zabytków - numer	<input type="text"/>

Przeznaczenie pierwotne	<input type="text" value="stajnia"/>
Użytkowanie obecne	<input type="text" value="laboratorium"/>
Stan zachowania	<input type="text" value="dobry"/>
Najpilniejsze postulaty konserwatorskie	<input type="text"/>
Inspekcje i wizytacje	<input type="text"/>
Uwagi	<input type="text"/>
Data wypełnienia karty	<input type="text" value="2011-05-10"/>
Autor karty	<input type="text" value="Włodzimierz Dopierała"/>

Lokalizacja:



Zdjęcie 1:



Zdjęcie 2:



Zdjęcie 3:



Zdjęcie 4:



Numer

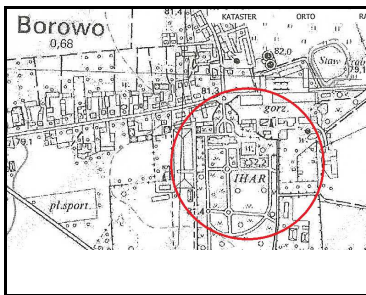
A B C D

Województwo	<input type="text" value="WIELKOPOLSKIE"/>
Powiat	<input type="text" value="KOŚCIAŃSKI"/>
Gmina	<input type="text" value="CZEMPIŃ"/>
Miejscowość	<input type="text" value="BOROWO"/>
Ulica	<input type="text"/>
Numer pocztowy	<input type="text"/>
Numer działki	<input type="text" value="278/17"/>


Obiekt	STAJNIA I WOLARNIA
Zespół	W ZESPOLE PAŁACOWO - FOLWARCZNYM
Czas powstania	ok. 1880 r.
Autorzy	
Określenie stylu	Brak cech stylowych
Materiał	Murowany, kryty papą
Prace budowlane i remontowe przed 1945	
Prace budowlane i remontowe po 1945	
Właściciel i jego adres	Hodowla Roślin Strzelce Sp. z o. o. Grupa IHAR, ul. Główna 20, 99 - 307 Strzelce
Użytkownik i jego adres	j. w.
Podstawa prawnej ochrony	plan miejscowy
Rejestr zabytków - data	
Rejestr zabytków - numer	
Przeznaczenie pierwotne	stajnia i wolarnia
Użytkowanie obecne	obora
Stan zachowania	dostateczny
Najpilniejsze postulaty konserwatorskie	
Inspekcje i wizytacje	
Uwagi	
Data wypełnienia karty	2011-05-10
Autor karty	Włodzimierz Dopierała

Lokalizacja:


Zdjęcie 1:




Zdjęcie 2:



Zdjęcie 3:



Zdjęcie 4:



Numer

12

A

B

C

D

Województwo

WIELKOPOLSKIE

Powiat

KOŚCIAŃSKI

Gmina

CZEMPIŃ

Miejscowość

BOROWO

Ulica

Numer pocztowy

Numer działki

278/17

Obiekt

OBORA

Zespół

W ZESPOLE PAŁACOWO - FOLWARCZNYM

Czas powstania

3 ćw. XIX w.

Autorzy

Określenie stylu

Brak cech stylowych

Materiał

Murowany, kryty papą

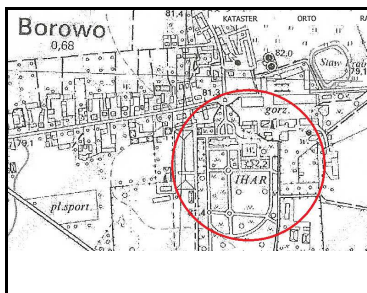
Prace budowlane
i remontowe przed 1945

Prace budowlane
i remontowe po 1945

remont 1978 r.

Właściciel i jego adres	Hodowla Roślin Strzelce Sp. z o. o. Grupa IHAR, ul. Główna 20, 99 - 307 Strzelce
Użytkownik i jego adres	j. w.
Podstawa prawnej ochrony	plan miejscowy
Rejestr zabytków - data	
Rejestr zabytków - numer	
Przeznaczenie pierwotne	obora
Użytkowanie obecne	obora
Stan zachowania	dostateczny
Najpilniejsze postulaty konserwatorskie	
Inspekcje i wizytacje	
Uwagi	
Data wypełnienia karty	2011-05-10
Autor karty	Włodzimierz Dopierała

Lokalizacja:




Zdjęcie 1:




Zdjęcie 2:



Zdjęcie 3:



Zdjęcie 4:



Numer

A B C D

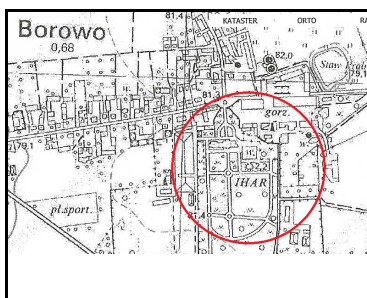
Województwo

Powiat	KOŚCIAŃSKI
Gmina	CZEMPIŃ
Miejscowość	BOROWO
Ulica	
Numer pocztowy	
Numer działki	278/17
Obiekt	STODOŁA
Zespół	W ZESPOLE PAŁACOWO - FOLWARCZNYM
Czas powstania	4 ćw. XIX w.
Autorzy	
Określenie stylu	Brak cech stylowych
Materiał	Murowany, kryty papą
Prace budowlane i remontowe przed 1945	
Prace budowlane i remontowe po 1945	
Właściciel i jego adres	Hodowla Roślin Strzelce Sp. z o. o. Grupa IHAR, ul. Główna 20, 99 - 307 Strzelce
Użytkownik i jego adres	j. w.
Podstawa prawnej ochrony	plan miejscowy
Rejestr zabytków - data	
Rejestr zabytków - numer	
Przeznaczenie pierwotne	stodoła
Użytkowanie obecne	stodoła
Stan zachowania	dostateczny
Najpilniejsze postulaty konserwatorskie	
Inspekcje i wizytacje	
Uwagi	

Data wypełnienia karty

Autor karty

Lokalizacja:



Zdjęcie 1:



Zdjęcie 2:



Zdjęcie 3:



Zdjęcie 4:



Numer

A B C D

Województwo

Powiat

Gmina

Miejscowość

Ulica

Numer pocztowy

Numer działki

Obiekt

Zespół

Czas powstania

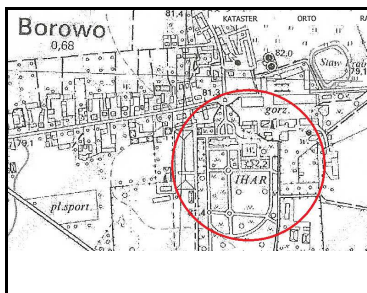
Autorzy

Określenie stylu

Materiał

Prace budowlane i remontowe przed 1945	
Prace budowlane i remontowe po 1945	
Właściciel i jego adres	Hodowla Roślin Strzelce Sp. z o. o. Grupa IHAR, ul. Główna 20, 99 - 307 Strzelce
Użytkownik i jego adres	j. w.
Podstawa prawnej ochrony	plan miejscowy
Rejestr zabytków - data	
Rejestr zabytków - numer	
Przeznaczenie pierwotne	spichlerz
Użytkowanie obecne	magazyn
Stan zachowania	dostateczny
Najpilniejsze postulaty konserwatorskie	
Inspekcje i wizytacje	
Uwagi	
Data wypełnienia karty	2011-05-10
Autor karty	Włodzimierz Dopierała

Lokalizacja:



Zdjęcie 1:



Zdjęcie 2:



Zdjęcie 3:



Zdjęcie 4:



Numer

A B C D

Województwo	<input type="text" value="WIELKOPOLSKIE"/>
Powiat	<input type="text" value="KOŚCIAŃSKI"/>
Gmina	<input type="text" value="CZEMPIŃ"/>
Miejscowość	<input type="text" value="BOROWO"/>
Ulica	<input type="text"/>
Numer pocztowy	<input type="text"/>
Numer działki	<input type="text" value="278/17"/>
Obiekt	<input type="text" value="KUŹNIA, STOLARNIA, STELMACHARNIA"/>
Zespół	<input type="text" value="W ZESPOLE PAŁACOWO - FOLWARCZNYM"/>
Czas powstania	<input type="text" value="pocz. XX w."/>
Autorzy	<input type="text"/>
Określenie stylu	<input type="text" value="Brak cech stylowych"/>
Materiał	<input type="text" value="Murowany, kryty dachówką"/>
Prace budowlane i remontowe przed 1945	<input type="text"/>
Prace budowlane i remontowe po 1945	<input type="text"/>
Właściciel i jego adres	<input type="text" value="Hodowla Roślin Strzelce Sp. z o. o. Grupa IHAR, ul. Główna 20, 99 - 307 Strzelce"/>
Użytkownik i jego adres	<input type="text" value="j. w."/>
Podstawa prawnej ochrony	<input type="text" value="plan miejscowy"/>
Rejestr zabytków - data	<input type="text"/>
Rejestr zabytków - numer	<input type="text"/>
Przeznaczenie pierwotne	<input type="text" value="kuźnia, stolarnia, stelmacharnia"/>
Użytkowanie obecne	<input type="text" value="warsztat"/>
Stan zachowania	<input type="text" value="dobry"/>
Najpilniejsze postulaty konserwatorskie	<input type="text"/>

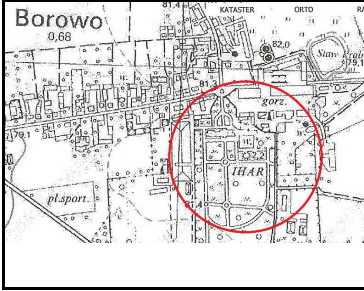
Inspekcje i wizytacje

Uwagi

Data wypełnienia karty

Autor karty

Lokalizacja:



Zdjęcie 1:



Zdjęcie 2:



Zdjęcie 3:



Zdjęcie 4:



Numer

A B C D

Województwo

Powiat

Gmina

Miejscowość

Ulica

Numer pocztowy

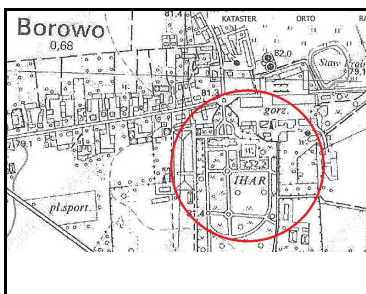
Numer działki

Obiekt

Zespół

Czas powstania	ok. 1868 r.
Autorzy	
Określenie stylu	Brak cech stylowych
Materiał	Murowany, kryty papą
Prace budowlane i remontowe przed 1945	
Prace budowlane i remontowe po 1945	przebudowa elewacji z wymianą stolarki
Właściciel i jego adres	Hodowla Roślin Strzelce Sp. z o. o. Grupa IHAR, ul. Główna 20, 99 - 307 Strzelce
Użytkownik i jego adres	j. w.
Podstawa prawnej ochrony	plan miejscowy
Rejestr zabytków - data	
Rejestr zabytków - numer	
Przeznaczenie pierwotne	gorzelnia
Użytkowanie obecne	gospodarczo - mieszkalne
Stan zachowania	dostateczny
Najpilniejsze postulaty konserwatorskie	
Inspekcje i wizytacje	
Uwagi	
Data wypełnienia karty	2011-05-10
Autor karty	Włodzimierz Dopierała

Lokalizacja:



Zdjęcie 1:



Zdjęcie 2:

Zdjęcie 3:

Zdjęcie 4:

--	--	--

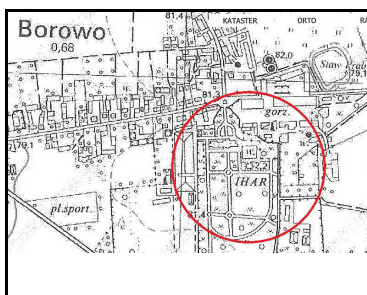
Numer

A B C D

Województwo	<input type="text" value="WIELKOPOLSKIE"/>
Powiat	<input type="text" value="KOŚCIAŃSKI"/>
Gmina	<input type="text" value="CZEMPIŃ"/>
Miejscowość	<input type="text" value="BOROWO"/>
Ulica	<input type="text"/>
Numer pocztowy	<input type="text"/>
Numer działki	<input type="text" value="278/17"/>
Obiekt	<input type="text" value="PARK"/>
Zespół	<input type="text" value="W ZESPOLE PAŁACOWO - FOLWARCZNYM"/>
Czas powstania	<input type="text" value="2 poł. XIX w., przekształcony pocz. XX w."/>
Autorzy	<input type="text"/>
Określenie stylu	<input type="text" value="Krajobrazowy"/>
Materiał	<input type="text"/>
Prace budowlane i remontowe przed 1945	<input type="text"/>
Prace budowlane i remontowe po 1945	<input type="text"/>
Właściciel i jego adres	<input type="text" value="Hodowla Roślin Strzelce Sp. z o. o. Grupa IHAR, ul. Główna 20, 99 - 307 Strzelce"/>
Użytkownik i jego adres	<input type="text" value="j. w."/>
Podstawa prawnej ochrony	<input type="text" value="rejestr zabytków"/>
Rejestr zabytków - data	<input type="text" value="1981-02-25"/>
Rejestr zabytków - numer	<input type="text" value="1835/A"/>

Przeznaczenie pierwotne	<input type="text" value="park"/>
Użytkowanie obecne	<input type="text" value="park"/>
Stan zachowania	<input type="text" value="dostateczny"/>
Najpilniejsze postulaty konserwatorskie	<input type="text"/>
Inspekcje i wizytacje	<input type="text"/>
Uwagi	<input type="text"/>
Data wypełnienia karty	<input type="text" value="2011-05-10"/>
Autor karty	<input type="text" value="Włodzimierz Dopierała"/>

Lokalizacja:



Zdjęcie 1:



Zdjęcie 2:



Zdjęcie 3:



Zdjęcie 4:



Numer

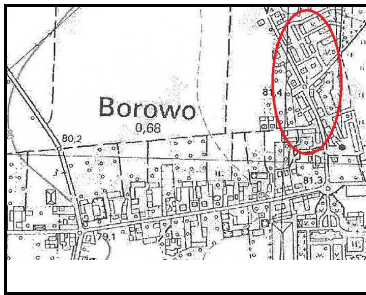
A B C D

Województwo	<input type="text" value="WIELKOPOLSKIE"/>
Powiat	<input type="text" value="KOŚCIAŃSKI"/>
Gmina	<input type="text" value="CZEMPIŃ"/>
Miejscowość	<input type="text" value="BOROWO"/>
Ulica	<input type="text"/>
Numer pocztowy	<input type="text" value="14"/>
Numer działki	<input type="text" value="290/4"/>

Obiekt	DOM WŁODARZA
Zespół	W ZESPOLE PAŁACOWO - FOLWARCZNYM
Czas powstania	pocz. XX w.
Autorzy	
Określenie stylu	Brak cech stylowych
Materiał	Murowany, kryty dachówką
Prace budowlane i remontowe przed 1945	
Prace budowlane i remontowe po 1945	
Właściciel i jego adres	Właściciel prywatny
Użytkownik i jego adres	j. w.
Podstawa prawnej ochrony	plan miejscowy
Rejestr zabytków - data	
Rejestr zabytków - numer	
Przeznaczenie pierwotne	mieszkalne
Użytkowanie obecne	mieszkalne
Stan zachowania	dostateczny
Najpilniejsze postulaty konserwatorskie	
Inspekcje i wizytacje	
Uwagi	
Data wypełnienia karty	2011-05-10
Autor karty	Włodzimierz Dopierała

Lokalizacja:

Zdjęcie 1:



Zdjęcie 2:



Zdjęcie 3:



Zdjęcie 4:



Numer

A B C D

Województwo

Powiat

Gmina

Miejscowość

Ulica

Numer pocztowy

Numer działki

Obiekt

Zespół

Czas powstania

Autorzy

Określenie stylu

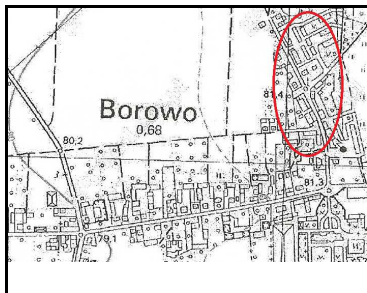
Materiał

Prace budowlane i remontowe przed 1945

Prace budowlane i remontowe po 1945

Właściciel i jego adres	<input type="text" value="Właściciel prywatny"/>
Użytkownik i jego adres	<input type="text" value="j. w."/>
Podstawa prawnej ochrony	<input type="text" value="plan miejscowy"/>
Rejestr zabytków - data	<input type="text"/>
Rejestr zabytków - numer	<input type="text"/>
Przeznaczenie pierwotne	<input type="text" value="mieszkalne"/>
Użytkowanie obecne	<input type="text" value="mieszkalne"/>
Stan zachowania	<input type="text" value="dobry"/>
Najpilniejsze postulaty konserwatorskie	<input type="text"/>
Inspekcje i wizytacje	<input type="text"/>
Uwagi	<input type="text"/>
Data wypełnienia karty	<input type="text" value="2011-05-10"/>
Autor karty	<input type="text" value="Włodzimierz Dopierała"/>

Lokalizacja:




Zdjęcie 1:



Zdjęcie 2:



Zdjęcie 3:



Zdjęcie 4:



Numer

A B C D

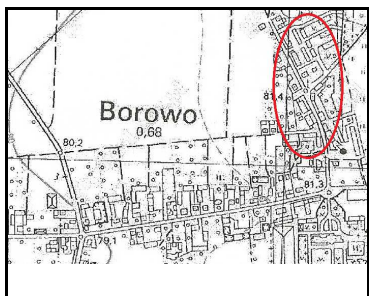
Województwo

Powiat	KOŚCIAŃSKI
Gmina	CZEMPIŃ
Miejscowość	BOROWO
Ulica	
Numer pocztowy	18
Numer działki	291/5
Obiekt	SZEŚCIORAK
Zespół	W ZESPOLE PAŁACOWO - FOLWARCZNYM
Czas powstania	pocz. XX w.
Autorzy	
Określenie stylu	Brak cech stylowych
Materiał	Murowany, kryty dachówką
Prace budowlane i remontowe przed 1945	
Prace budowlane i remontowe po 1945	wymiana stolarki
Właściciel i jego adres	Właściciel prywatny
Użytkownik i jego adres	j. w.
Podstawa prawnej ochrony	plan miejscowy
Rejestr zabytków - data	
Rejestr zabytków - numer	
Przeznaczenie pierwotne	mieszkalne
Użytkowanie obecne	mieszkalne
Stan zachowania	dobry
Najpilniejsze postulaty konserwatorskie	
Inspekcje i wizytacje	
Uwagi	

Data wypełnienia karty

Autor karty

Lokalizacja:



Zdjęcie 1:




Zdjęcie 2:



Zdjęcie 3:



Zdjęcie 4:



Numer

A B C D

Województwo

Powiat

Gmina

Miejscowość

Ulica

Numer pocztowy

Numer działki

Obiekt

Zespół

Czas powstania

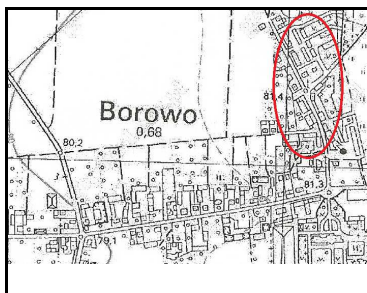
Autorzy

Określenie stylu

Materiał

Prace budowlane i remontowe przed 1945	
Prace budowlane i remontowe po 1945	wymiana stolarki
Właściciel i jego adres	Właściciel prywatny
Użytkownik i jego adres	j. w.
Podstawa prawnej ochrony	plan miejscowy
Rejestr zabytków - data	
Rejestr zabytków - numer	
Przeznaczenie pierwotne	mieszkalne
Użytkowanie obecne	mieszkalne
Stan zachowania	dobry
Najpilniejsze postulaty konserwatorskie	
Inspekcje i wizytacje	
Uwagi	
Data wypełnienia karty	2011-05-10
Autor karty	Włodzimierz Dopierała

Lokalizacja:



Zdjęcie 1:




Zdjęcie 2:



Zdjęcie 3:



Zdjęcie 4:



Numer

A B C D

Województwo	<input type="text" value="WIELKOPOLSKIE"/>
Powiat	<input type="text" value="KOŚCIAŃSKI"/>
Gmina	<input type="text" value="CZEMPIŃ"/>
Miejscowość	<input type="text" value="BOROWO"/>
Ulica	<input type="text"/>
Numer pocztowy	<input type="text" value="25"/>
Numer działki	<input type="text" value="262/5"/>
Obiekt	<input type="text" value="CZWORAK"/>
Zespół	<input type="text" value="W ZESPOLE PAŁACOWO - FOLWARCZNYM"/>
Czas powstania	<input type="text" value="1900 r."/>
Autorzy	<input type="text"/>
Określenie stylu	<input type="text" value="Brak cech stylowych"/>
Materiał	<input type="text" value="Murowany, kryty eternitem"/>
Prace budowlane i remontowe przed 1945	<input type="text"/>
Prace budowlane i remontowe po 1945	<input type="text" value="wymiana pokrycia dachu, stolarki"/>
Właściciel i jego adres	<input type="text" value="Właściciel prywatny"/>
Użytkownik i jego adres	<input type="text" value="j. w."/>
Podstawa prawnej ochrony	<input type="text" value="plan miejscowy"/>
Rejestr zabytków - data	<input type="text"/>
Rejestr zabytków - numer	<input type="text"/>
Przeznaczenie pierwotne	<input type="text" value="mieszkalne"/>
Użytkowanie obecne	<input type="text" value="mieszkalne"/>
Stan zachowania	<input type="text" value="dobry"/>
Najpilniejsze postulaty konserwatorskie	<input type="text"/>

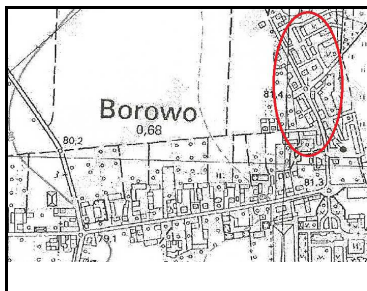
Inspekcje i wizytacje

Uwagi

Data wypełnienia karty

Autor karty

Lokalizacja:



Zdjęcie 1:



Zdjęcie 2:



Zdjęcie 3:



Zdjęcie 4:



Numer

A B C D

Województwo

Powiat

Gmina

Miejscowość

Ulica

Numer pocztowy

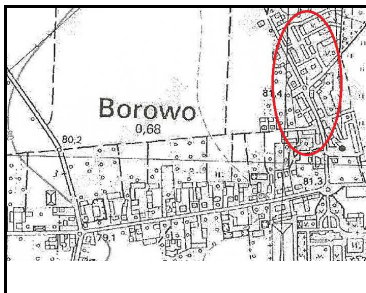
Numer działki

Obiekt

Zespół

Czas powstania	1907 r.
Autorzy	
Określenie stylu	Brak cech stylowych
Materiał	Murowany, kryty eternitem
Prace budowlane i remontowe przed 1945	
Prace budowlane i remontowe po 1945	wymiana pokrycia dachu, stolarki
Właściciel i jego adres	Właściciel prywatny
Użytkownik i jego adres	j. w.
Podstawa prawnej ochrony	plan miejscowy
Rejestr zabytków - data	
Rejestr zabytków - numer	
Przeznaczenie pierwotne	mieszkalne
Użytkowanie obecne	mieszkalne
Stan zachowania	dobry
Najpilniejsze postulaty konserwatorskie	
Inspekcje i wizytacje	
Uwagi	
Data wypełnienia karty	2011-05-10
Autor karty	Włodzimierz Dopierała

Lokalizacja:



Zdjęcie 1:



Zdjęcie 2:

Zdjęcie 3:

Zdjęcie 4:

--	--	--

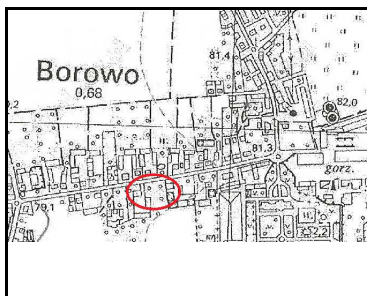
Numer

A B C D

Województwo	<input type="text" value="WIELKOPOLSKIE"/>
Powiat	<input type="text" value="KOŚCIAŃSKI"/>
Gmina	<input type="text" value="CZEMPIŃ"/>
Miejscowość	<input type="text" value="BOROWO"/>
Ulica	<input type="text"/>
Numer pocztowy	<input type="text" value="38"/>
Numer działki	<input type="text"/>
Obiekt	<input type="text" value="OŚMIORAK"/>
Zespół	<input type="text" value="W ZESPOLE PAŁACOWO - FOLWARCZNYM"/>
Czas powstania	<input type="text" value="1890 r."/>
Autorzy	<input type="text"/>
Określenie stylu	<input type="text" value="Brak cech stylowych"/>
Materiał	<input type="text" value="Murowany, kryty papą"/>
Prace budowlane i remontowe przed 1945	<input type="text"/>
Prace budowlane i remontowe po 1945	<input type="text"/>
Właściciel i jego adres	<input type="text" value="Właściciel prywatny"/>
Użytkownik i jego adres	<input type="text" value="j. w."/>
Podstawa prawnej ochrony	<input type="text" value="plan miejscowy"/>
Rejestr zabytków - data	<input type="text"/>
Rejestr zabytków - numer	<input type="text"/>

Przeznaczenie pierwotne	<input type="text" value="mieszkalne"/>
Użytkowanie obecne	<input type="text" value="mieszkalne"/>
Stan zachowania	<input type="text" value="dostateczny"/>
Najpilniejsze postulaty konserwatorskie	<input type="text"/>
Inspekcje i wizytacje	<input type="text"/>
Uwagi	<input type="text"/>
Data wypełnienia karty	<input type="text" value="2011-05-10"/>
Autor karty	<input type="text" value="Włodzimierz Dopierała"/>

Lokalizacja:



Zdjęcie 1:



Zdjęcie 2:



Zdjęcie 3:



Zdjęcie 4:



Numer

A B C D

Województwo	<input type="text" value="WIELKOPOLSKIE"/>
Powiat	<input type="text" value="KOŚCIAŃSKI"/>
Gmina	<input type="text" value="CZEMPIŃ"/>
Miejscowość	<input type="text" value="BOROWO"/>
Ulica	<input type="text"/>
Numer pocztowy	<input type="text" value="40"/>
Numer działki	<input type="text"/>


Obiekt	DOM
Zespół	
Czas powstania	pocz. XX w.
Autorzy	
Określenie stylu	Brak cech stylowych
Materiał	Murowany, kryty dachówką
Prace budowlane i remontowe przed 1945	
Prace budowlane i remontowe po 1945	wymiana stolarki
Właściciel i jego adres	Właściciel prywatny
Użytkownik i jego adres	j. w.
Podstawa prawnej ochrony	plan miejscowy
Rejestr zabytków - data	
Rejestr zabytków - numer	
Przeznaczenie pierwotne	mieszkalne
Użytkowanie obecne	mieszkalne
Stan zachowania	dobry
Najpilniejsze postulaty konserwatorskie	
Inspekcje i wizytacje	
Uwagi	
Data wypełnienia karty	2011-05-10
Autor karty	Włodzimierz Dopierała

Lokalizacja:


Zdjęcie 1:




Zdjęcie 2:



Zdjęcie 3:



Zdjęcie 4:



Numer

A B C D

Województwo

Powiat

Gmina

Miejscowość

Ulica

Numer pocztowy

Numer działki

Obiekt

Zespół

Czas powstania

Autorzy

Określenie stylu

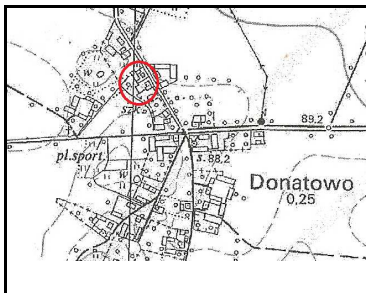
Materiał

Prace budowlane i remontowe przed 1945

Prace budowlane i remontowe po 1945

Właściciel i jego adres	Właściciel prywatny
Użytkownik i jego adres	j. w.
Podstawa prawnej ochrony	plan miejscowy
Rejestr zabytków - data	
Rejestr zabytków - numer	
Przeznaczenie pierwotne	szkoła
Użytkowanie obecne	mieszkalne
Stan zachowania	dobry
Najpilniejsze postulaty konserwatorskie	
Inspekcje i wizytacje	
Uwagi	
Data wypełnienia karty	2011-05-10
Autor karty	Włodzimierz Dopierała

Lokalizacja:



Zdjęcie 1:



Zdjęcie 2:



Zdjęcie 3:



Zdjęcie 4:



Numer

A B C D

Województwo

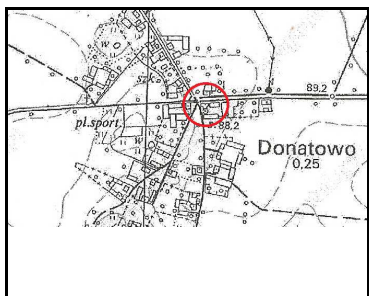
WIELKOPOLSKIE

Powiat	KOŚCIAŃSKI
Gmina	CZEMPIŃ
Miejscowość	DONATOWO
Ulica	
Numer pocztowy	2
Numer działki	167
Obiekt	DOM
Zespół	W ZAGRODZIE
Czas powstania	ok. 1900 r.
Autorzy	
Określenie stylu	Brak cech stylowych
Materiał	Murowany, kryty dachówką
Prace budowlane i remontowe przed 1945	
Prace budowlane i remontowe po 1945	
Właściciel i jego adres	Właściciel prywatny
Użytkownik i jego adres	j. w.
Podstawa prawnej ochrony	plan miejscowy
Rejestr zabytków - data	
Rejestr zabytków - numer	
Przeznaczenie pierwotne	mieszkalne
Użytkowanie obecne	mieszkalne
Stan zachowania	dostateczny
Najpilniejsze postulaty konserwatorskie	
Inspekcje i wizytacje	
Uwagi	

Data wypełnienia karty

Autor karty

Lokalizacja:



Zdjęcie 1:



Zdjęcie 2:



Zdjęcie 3:



Zdjęcie 4:



Numer

A B C D

Województwo

Powiat

Gmina

Miejscowość

Ulica

Numer pocztowy

Numer działki

Obiekt

Zespół

Czas powstania

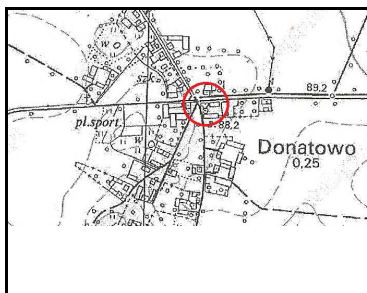
Autorzy

Określenie stylu

Materiał

Prace budowlane i remontowe przed 1945	
Prace budowlane i remontowe po 1945	
Właściciel i jego adres	Właściciel prywatny
Użytkownik i jego adres	j. w.
Podstawa prawnej ochrony	plan miejscowy
Rejestr zabytków - data	
Rejestr zabytków - numer	
Przeznaczenie pierwotne	obora
Użytkowanie obecne	obora
Stan zachowania	dostateczny
Najpilniejsze postulaty konserwatorskie	
Inspekcje i wizytacje	
Uwagi	
Data wypełnienia karty	2011-05-10
Autor karty	Włodzimierz Dopierała

Lokalizacja:



Zdjęcie 1:



Zdjęcie 2:



Zdjęcie 3:



Zdjęcie 4:



Numer

A B C D

Województwo	<input type="text" value="WIELKOPOLSKIE"/>
Powiat	<input type="text" value="KOŚCIAŃSKI"/>
Gmina	<input type="text" value="CZEMPIŃ"/>
Miejscowość	<input type="text" value="DONATOWO"/>
Ulica	<input type="text"/>
Numer pocztowy	<input type="text" value="2"/>
Numer działki	<input type="text" value="167"/>
Obiekt	<input type="text" value="STODOŁA"/>
Zespół	<input type="text" value="W ZAGRODZIE"/>
Czas powstania	<input type="text" value="ok. 1920 r."/>
Autorzy	<input type="text"/>
Określenie stylu	<input type="text" value="Brak cech stylowych"/>
Materiał	<input type="text" value="Murowany, kryty dachówką"/>
Prace budowlane i remontowe przed 1945	<input type="text"/>
Prace budowlane i remontowe po 1945	<input type="text"/>
Właściciel i jego adres	<input type="text" value="Właściciel prywatny"/>
Użytkownik i jego adres	<input type="text" value="j. w."/>
Podstawa prawnej ochrony	<input type="text" value="plan miejscowy"/>
Rejestr zabytków - data	<input type="text"/>
Rejestr zabytków - numer	<input type="text"/>
Przeznaczenie pierwotne	<input type="text" value="stodoła"/>
Użytkowanie obecne	<input type="text" value="stodoła"/>
Stan zachowania	<input type="text" value="dostateczny"/>
Najpilniejsze postulaty konserwatorskie	<input type="text"/>

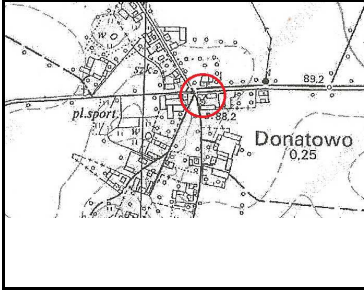
Inspekcje i wizytacje

Uwagi

Data wypełnienia karty

Autor karty

Lokalizacja:



Zdjęcie 1:



Zdjęcie 2:



Zdjęcie 3:



Zdjęcie 4:



Numer

A B C D

Województwo

Powiat

Gmina

Miejscowość

Ulica

Numer pocztowy

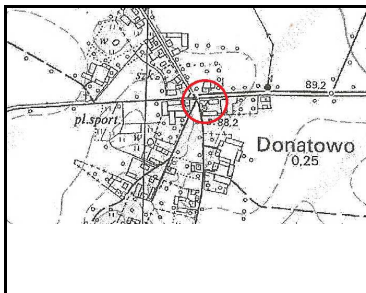
Numer działki

Obiekt

Zespół

Czas powstania	pocz. XX w.
Autorzy	
Określenie stylu	Brak cech stylowych
Materiał	Murowany, kryty papą
Prace budowlane i remontowe przed 1945	
Prace budowlane i remontowe po 1945	remont dachu
Właściciel i jego adres	Właściciel prywatny
Użytkownik i jego adres	j. w.
Podstawa prawnej ochrony	plan miejscowy
Rejestr zabytków - data	
Rejestr zabytków - numer	
Przeznaczenie pierwotne	mieszkalne
Użytkowanie obecne	mieszkalno - handlowe
Stan zachowania	dobry
Najpilniejsze postulaty konserwatorskie	
Inspekcje i wizytacje	
Uwagi	
Data wypełnienia karty	2011-05-10
Autor karty	Włodzimierz Dopierała

Lokalizacja:



Zdjęcie 1:



Zdjęcie 2:

Zdjęcie 3:

Zdjęcie 4:

--	--	--

Numer

A B C D

Województwo	<input type="text" value="WIELKOPOLSKIE"/>
Powiat	<input type="text" value="KOŚCIAŃSKI"/>
Gmina	<input type="text" value="CZEMPIŃ"/>
Miejscowość	<input type="text" value="GŁUCHOWO"/>
Ulica	<input type="text"/>
Numer pocztowy	<input type="text"/>
Numer działki	<input type="text" value="75"/>
Obiekt	<input type="text" value="KOŚCIÓŁ PAR. P. W. ŚW. KATARZYNY"/>
Zespół	<input type="text" value="W ZESPOLE KOŚCIOŁA PAR."/>
Czas powstania	<input type="text" value="1751 r."/>
Autorzy	<input type="text"/>
Określenie stylu	<input type="text" value="Barok"/>
Materiał	<input type="text" value="Murowany, kryty dachówką"/>
Prace budowlane i remontowe przed 1945	<input type="text" value="rozbudowany 1904 r. (kaplice)"/>
Prace budowlane i remontowe po 1945	<input type="text" value="wymiana pokrycia dachu"/>
Właściciel i jego adres	<input type="text" value="Parafia Rzymskokatolicka Głuchowo, pl. Jana Pawła II 2, 64 - 020 Czempień"/>
Użytkownik i jego adres	<input type="text" value="j. w."/>
Podstawa prawnej ochrony	<input type="text" value="rejestr zabytków"/>
Rejestr zabytków - data	<input type="text" value="2007-04-05"/>
Rejestr zabytków - numer	<input type="text" value="488/Wlkp/A"/>

Przeznaczenie pierwotne	<input type="text" value="sakralne"/>
Użytkowanie obecne	<input type="text" value="sakralne"/>
Stan zachowania	<input type="text" value="dobry"/>
Najpilniejsze postulaty konserwatorskie	<input type="text"/>
Inspekcje i wizytacje	<input type="text"/>
Uwagi	<input type="text"/>
Data wypełnienia karty	<input type="text" value="2011-05-10"/>
Autor karty	<input type="text" value="Włodzimierz Dopierała"/>

Lokalizacja:



Zdjęcie 1:



Zdjęcie 2:



Zdjęcie 3:



Zdjęcie 4:



Numer

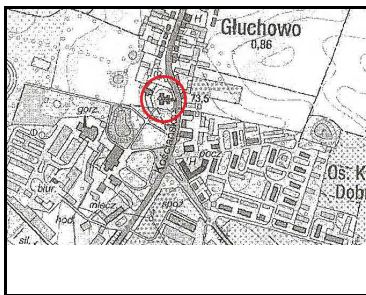
A B C D

Województwo	<input type="text" value="WIELKOPOLSKIE"/>
Powiat	<input type="text" value="KOŚCIAŃSKI"/>
Gmina	<input type="text" value="CZEMPIŃ"/>
Miejscowość	<input type="text" value="GŁUCHOWO"/>
Ulica	<input type="text"/>
Numer pocztowy	<input type="text"/>
Numer działki	<input type="text" value="75"/>


Obiekt	CMENTARZ KOŚCIELNY
Zespół	W ZESPOLE KOŚCIOŁA PAR.
Czas powstania	XVIII w.
Autorzy	
Określenie stylu	
Materiał	
Prace budowlane i remontowe przed 1945	
Prace budowlane i remontowe po 1945	
Właściciel i jego adres	Parafia Rzymskokatolicka Głuchowo, pl. Jana Pawła II 2, 64 - 020 Czempień
Użytkownik i jego adres	j. w.
Podstawa prawnej ochrony	rejestr zabytków
Rejestr zabytków - data	2007-04-05
Rejestr zabytków - numer	488/Wlkp/A
Przeznaczenie pierwotne	cmentarz kościelny
Użytkowanie obecne	cmentarz kościelny
Stan zachowania	dobry
Najpilniejsze postulaty konserwatorskie	
Inspekcje i wizytacje	
Uwagi	
Data wypełnienia karty	2011-05-10
Autor karty	Włodzimierz Dopierała

Lokalizacja:


Zdjęcie 1:




Zdjęcie 2:



Zdjęcie 3:



Zdjęcie 4:



Numer

33

A

B

X

C

D

Województwo

WIELKOPOLSKIE

Powiat

KOŚCIAŃSKI

Gmina

CZEMPIŃ

Miejscowość

GŁUCHOWO

Ulica

Numer pocztowy

Numer działki

74/2

Obiekt

PLEBANIA Z OGRODEM

Zespół

W ZESPOLE KOŚCIOŁA PAR.

Czas powstania

XVIII/XIX w.

Autorzy

Określenie stylu

Brak cech stylowych

Materiał

Murowany, kryty dachówką

Prace budowlane
i remontowe przed 1945

Prace budowlane
i remontowe po 1945

wymiana pokrycia dachu, stolarki

Właściciel i jego adres	Parafia Rzymskokatolicka Głuchowo, pl. Jana Pawła II 2, 64 - 020 Czempień
Użytkownik i jego adres	j. w.
Podstawa prawnej ochrony	rejestr zabytków
Rejestr zabytków - data	2007-04-05
Rejestr zabytków - numer	488/Wlkp/A
Przeznaczenie pierwotne	plebania
Użytkowanie obecne	plebania
Stan zachowania	dobry
Najpilniejsze postulaty konserwatorskie	
Inspekcje i wizytacje	
Uwagi	
Data wypełnienia karty	2011-05-10
Autor karty	Włodzimierz Dopierała

Lokalizacja:



Zdjęcie 1:



Zdjęcie 2:



Zdjęcie 3:



Zdjęcie 4:



Numer

A B C D

Województwo

WIELKOPOLSKIE

Powiat	KOŚCIAŃSKI
Gmina	CZEMPIŃ
Miejscowość	GŁUCHOWO
Ulica	
Numer pocztowy	
Numer działki	75
Obiekt	OGRODZENIE Z BRAMAMI
Zespół	W ZESPOLE KOŚCIOŁA PAR.
Czas powstania	XIX w.
Autorzy	
Określenie stylu	Brak cech stylowych
Materiał	Murowany
Prace budowlane i remontowe przed 1945	
Prace budowlane i remontowe po 1945	
Właściciel i jego adres	Parafia Rzymskokatolicka Głuchowo, pl. Jana Pawła II 2, 64 - 020 Czempień
Użytkownik i jego adres	j. w.
Podstawa prawnej ochrony	rejestr zabytków
Rejestr zabytków - data	2007-04-05
Rejestr zabytków - numer	488/Wlkp/A
Przeznaczenie pierwotne	ogrodzenie z bramami
Użytkowanie obecne	ogrodzenie z bramami
Stan zachowania	dostateczny
Najpilniejsze postulaty konserwatorskie	
Inspekcje i wizytacje	
Uwagi	

Data wypełnienia karty

Autor karty

Lokalizacja:



Zdjęcie 1:



Zdjęcie 2:



Zdjęcie 3:



Zdjęcie 4:



Numer

A B C D

Województwo

Powiat

Gmina

Miejscowość

Ulica

Numer pocztowy

Numer działki

Obiekt

Zespół

Czas powstania

Autorzy

Określenie stylu

Materiał

Prace budowlane i remontowe przed 1945	
Prace budowlane i remontowe po 1945	
Właściciel i jego adres	Parafia Rzymskokatolicka Głuchowo, pl. Jana Pawła II 2, 64 - 020 Czempień
Użytkownik i jego adres	j. w.
Podstawa prawnej ochrony	plan miejscowy
Rejestr zabytków - data	
Rejestr zabytków - numer	
Przeznaczenie pierwotne	cmentarz grzebalny
Użytkowanie obecne	cmentarz grzebalny
Stan zachowania	dobry
Najpilniejsze postulaty konserwatorskie	
Inspekcje i wizytacje	
Uwagi	
Data wypełnienia karty	2011-05-10
Autor karty	Włodzimierz Dopierała

Lokalizacja:




Zdjęcie 1:



Zdjęcie 2:



Zdjęcie 3:



Zdjęcie 4:



Numer

A B C D

Województwo	<input type="text" value="WIELKOPOLSKIE"/>
Powiat	<input type="text" value="KOŚCIAŃSKI"/>
Gmina	<input type="text" value="CZEMPIŃ"/>
Miejscowość	<input type="text" value="GŁUCHOWO"/>
Ulica	<input type="text"/>
Numer pocztowy	<input type="text"/>
Numer działki	<input type="text" value="100"/>
Obiekt	<input type="text" value="KAPLICA CMENTARNA"/>
Zespół	<input type="text"/>
Czas powstania	<input type="text" value="1888 r."/>
Autorzy	<input type="text"/>
Określenie stylu	<input type="text" value="Eklektyzm"/>
Materiał	<input type="text" value="Murowany, kryty blachą"/>
Prace budowlane i remontowe przed 1945	<input type="text"/>
Prace budowlane i remontowe po 1945	<input type="text" value="wymiana pokrycia dachu"/>
Właściciel i jego adres	<input type="text" value="Parafia Rzymskokatolicka Głuchowo, pl. Jana Pawła II 2, 64 - 020 Czempień"/>
Użytkownik i jego adres	<input type="text" value="j. w."/>
Podstawa prawnej ochrony	<input type="text" value="plan miejscowy"/>
Rejestr zabytków - data	<input type="text"/>
Rejestr zabytków - numer	<input type="text"/>
Przeznaczenie pierwotne	<input type="text" value="kaplica"/>
Użytkowanie obecne	<input type="text" value="kaplica"/>
Stan zachowania	<input type="text" value="dobry"/>
Najpilniejsze postulaty konserwatorskie	<input type="text"/>

Inspekcje i wizytacje

Uwagi

Data wypełnienia karty

Autor karty


Lokalizacja:




Zdjęcie 1:




Zdjęcie 2:



Zdjęcie 3:



Zdjęcie 4:



Numer

A B C D

Województwo

Powiat

Gmina

Miejscowość

Ulica

Numer pocztowy

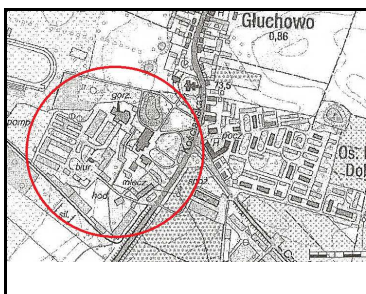
Numer działki

Obiekt

Zespół

Czas powstania	pocz. XVIII w.
Autorzy	
Określenie stylu	Neoklasycyzm
Materiał	Murowany, kryty papą
Prace budowlane i remontowe przed 1945	przebudowa 1887 r.
Prace budowlane i remontowe po 1945	
Właściciel i jego adres	Właściciel prywatny
Użytkownik i jego adres	j. w.
Podstawa prawnej ochrony	rejestr zabytków
Rejestr zabytków - data	1973-02-24
Rejestr zabytków - numer	1398/A
Przeznaczenie pierwotne	pałac - mieszkalne
Użytkowanie obecne	nieużytkowany
Stan zachowania	zły
Najpilniejsze postulaty konserwatorskie	
Inspekcje i wizytacje	
Uwagi	
Data wypełnienia karty	2011-05-10
Autor karty	Włodzimierz Dopierała

Lokalizacja:



Zdjęcie 1:



Zdjęcie 2:

Zdjęcie 3:

Zdjęcie 4:

--	--	--

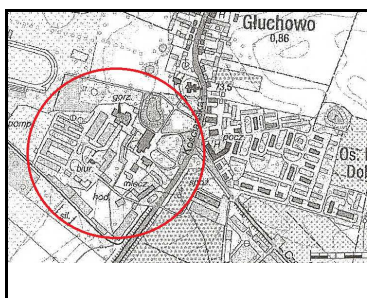
Numer

A B C D

Województwo	<input type="text" value="WIELKOPOLSKIE"/>
Powiat	<input type="text" value="KOŚCIAŃSKI"/>
Gmina	<input type="text" value="CZEMPIŃ"/>
Miejscowość	<input type="text" value="GŁUCHOWO"/>
Ulica	<input type="text"/>
Numer pocztowy	<input type="text"/>
Numer działki	<input type="text" value="48/14"/>
Obiekt	<input type="text" value="OFICYNA"/>
Zespół	<input type="text" value="W ZESPOLE PAŁACOWO - FOLWARCZNYM"/>
Czas powstania	<input type="text" value="1882 r."/>
Autorzy	<input type="text"/>
Określenie stylu	<input type="text" value="Neoklasycyzm"/>
Materiał	<input type="text" value="Murowany, kryty papą"/>
Prace budowlane i remontowe przed 1945	<input type="text"/>
Prace budowlane i remontowe po 1945	<input type="text"/>
Właściciel i jego adres	<input type="text" value="Właściciel prywatny"/>
Użytkownik i jego adres	<input type="text" value="j. w."/>
Podstawa prawnej ochrony	<input type="text" value="rejestr zabytków"/>
Rejestr zabytków - data	<input type="text" value="1995-02-15"/>
Rejestr zabytków - numer	<input type="text" value="2341/A"/>

Przeznaczenie pierwotne	<input type="text" value="mieszkalne"/>
Użytkowanie obecne	<input type="text" value="mieszkalne"/>
Stan zachowania	<input type="text" value="dostateczny"/>
Najpilniejsze postulaty konserwatorskie	<input type="text"/>
Inspekcje i wizytacje	<input type="text"/>
Uwagi	<input type="text"/>
Data wypełnienia karty	<input type="text" value="2011-05-10"/>
Autor karty	<input type="text" value="Włodzimierz Dopierała"/>

Lokalizacja:



Zdjęcie 1:



Zdjęcie 2:



Zdjęcie 3:



Zdjęcie 4:



Numer

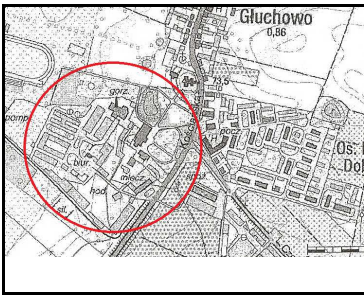
A B C D

Województwo	<input type="text" value="WIELKOPOLSKIE"/>
Powiat	<input type="text" value="KOŚCIAŃSKI"/>
Gmina	<input type="text" value="CZEMPIŃ"/>
Miejscowość	<input type="text" value="GŁUCHOWO"/>
Ulica	<input type="text"/>
Numer pocztowy	<input type="text"/>
Numer działki	<input type="text" value="48/16"/>

Obiekt	PARK
Zespół	W ZESPOLE PAŁACOWO - FOLWARCZNYM
Czas powstania	XVIII/XIX w.
Autorzy	
Określenie stylu	Krajobrazowy
Materiał	
Prace budowlane i remontowe przed 1945	
Prace budowlane i remontowe po 1945	
Właściciel i jego adres	Właściciel prywatny
Użytkownik i jego adres	j. w.
Podstawa prawnej ochrony	rejestr zabytków
Rejestr zabytków - data	1974-12-23
Rejestr zabytków - numer	1667/A
Przeznaczenie pierwotne	park
Użytkowanie obecne	park
Stan zachowania	dostateczny
Najpilniejsze postulaty konserwatorskie	
Inspekcje i wizytacje	
Uwagi	
Data wypełnienia karty	2011-05-10
Autor karty	Włodzimierz Dopierała

Lokalizacja:

Zdjęcie 1:



Zdjęcie 2:



Zdjęcie 3:



Zdjęcie 4:



Numer

40

A

B

C

D

Województwo

WIELKOPOLSKIE

Powiat

KOŚCIAŃSKI

Gmina

CZEMPIŃ

Miejscowość

GŁUCHOWO

Ulica

Numer pocztowy

Numer działki

48/13

Obiekt

STAJNIA KONI WYJAZDOWYCH

Zespół

W ZESPOLE PAŁACOWO - FOLWARCZNYM

Czas powstania

1880 r.

Autorzy

Określenie stylu

Brak cech stylowych

Materiał

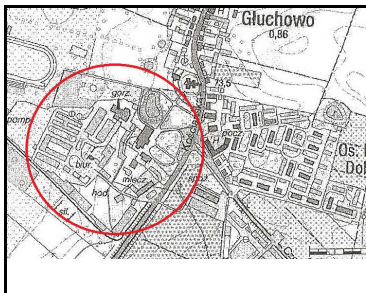
Murowany, kryty papą

Prace budowlane
i remontowe przed 1945

Prace budowlane
i remontowe po 1945

Właściciel i jego adres	<input type="text" value="Właściciel prywatny"/>
Użytkownik i jego adres	<input type="text" value="j. w."/>
Podstawa prawnej ochrony	<input type="text" value="rejestr zabytków"/>
Rejestr zabytków - data	<input type="text" value="1995-02-15"/>
Rejestr zabytków - numer	<input type="text" value="2341/A"/>
Przeznaczenie pierwotne	<input type="text" value="stajnia"/>
Użytkowanie obecne	<input type="text" value="gospodarcze"/>
Stan zachowania	<input type="text" value="dostateczny"/>
Najpilniejsze postulaty konserwatorskie	<input type="text"/>
Inspekcje i wizytacje	<input type="text"/>
Uwagi	<input type="text"/>
Data wypełnienia karty	<input type="text" value="2011-05-10"/>
Autor karty	<input type="text" value="Włodzimierz Dopierała"/>

Lokalizacja:



Zdjęcie 1:



Zdjęcie 2:



Zdjęcie 3:



Zdjęcie 4:



Numer

A B C D

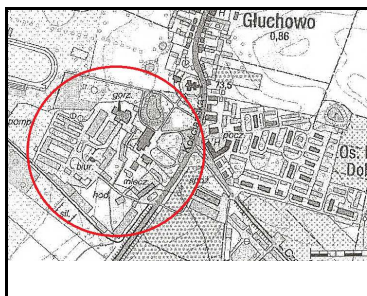
Województwo

Powiat	KOŚCIAŃSKI
Gmina	CZEMPIŃ
Miejscowość	GŁUCHOWO
Ulica	
Numer pocztowy	
Numer działki	
Obiekt	OBORA
Zespół	W ZESPOLE PAŁACOWO - FOLWARCZNYM
Czas powstania	3 ćw. XIX w.
Autorzy	
Określenie stylu	Brak cech stylowych
Materiał	Murowany (kamień), kryty eternitem
Prace budowlane i remontowe przed 1945	
Prace budowlane i remontowe po 1945	wymiana pokrycia dachu
Właściciel i jego adres	Agencja Nieruchomości Rolnych, ul. Fredry 12, 61 - 701 Poznań
Użytkownik i jego adres	dzierżawca
Podstawa prawnej ochrony	plan miejscowy
Rejestr zabytków - data	
Rejestr zabytków - numer	
Przeznaczenie pierwotne	obora
Użytkowanie obecne	gospodarcze
Stan zachowania	dostateczny
Najpilniejsze postulaty konserwatorskie	
Inspekcje i wizytacje	
Uwagi	

Data wypełnienia karty

Autor karty


Lokalizacja:




Zdjęcie 1:



Zdjęcie 2:



Zdjęcie 3:



Zdjęcie 4:



Numer

A B C D

Województwo

Powiat

Gmina

Miejscowość

Ulica

Numer pocztowy

Numer działki

Obiekt

Zespół

Czas powstania

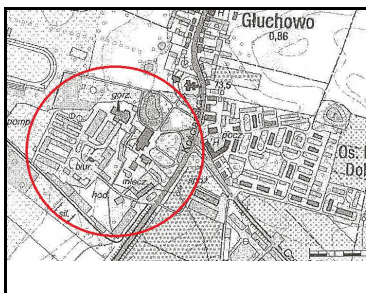
Autorzy

Określenie stylu

Materiał

Prace budowlane i remontowe przed 1945	
Prace budowlane i remontowe po 1945	
Właściciel i jego adres	Agencja Nieruchomości Rolnych, ul. Fredry 12, 61 - 701 Poznań
Użytkownik i jego adres	dzierżawca
Podstawa prawnej ochrony	plan miejscowy
Rejestr zabytków - data	
Rejestr zabytków - numer	
Przeznaczenie pierwotne	obora
Użytkowanie obecne	nieużytkowany
Stan zachowania	zły
Najpilniejsze postulaty konserwatorskie	
Inspekcje i wizytacje	
Uwagi	
Data wypełnienia karty	2011-05-10
Autor karty	Włodzimierz Dopierała

Lokalizacja:




Zdjęcie 1:



Zdjęcie 2:



Zdjęcie 3:



Zdjęcie 4:



Numer

A B C D

Województwo	<input type="text" value="WIELKOPOLSKIE"/>
Powiat	<input type="text" value="KOŚCIAŃSKI"/>
Gmina	<input type="text" value="CZEMPIŃ"/>
Miejscowość	<input type="text" value="GŁUCHOWO"/>
Ulica	<input type="text"/>
Numer pocztowy	<input type="text"/>
Numer działki	<input type="text" value="48/12"/>
Obiekt	<input type="text" value="STODOŁA"/>
Zespół	<input type="text" value="W ZESPOLE PAŁACOWO - FOLWARCZNYM"/>
Czas powstania	<input type="text" value="4 ćw. XIX w."/>
Autorzy	<input type="text"/>
Określenie stylu	<input type="text" value="Brak cech stylowych"/>
Materiał	<input type="text" value="Murowany, kryty papą"/>
Prace budowlane i remontowe przed 1945	<input type="text"/>
Prace budowlane i remontowe po 1945	<input type="text"/>
Właściciel i jego adres	<input type="text" value="Agencja Nieruchomości Rolnych, ul. Fredry 12, 61 - 701 Poznań"/>
Użytkownik i jego adres	<input type="text" value="dzierżawca"/>
Podstawa prawnej ochrony	<input type="text" value="plan miejscowy"/>
Rejestr zabytków - data	<input type="text"/>
Rejestr zabytków - numer	<input type="text"/>
Przeznaczenie pierwotne	<input type="text" value="stodoła"/>
Użytkowanie obecne	<input type="text" value="stodoła"/>
Stan zachowania	<input type="text" value="dostateczny"/>
Najpilniejsze postulaty konserwatorskie	<input type="text"/>

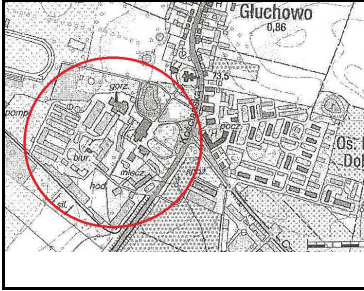
Inspekcje i wizytacje

Uwagi

Data wypełnienia karty

Autor karty

Lokalizacja:



Zdjęcie 1:



Zdjęcie 2:



Zdjęcie 3:



Zdjęcie 4:



Numer

A B C D

Województwo

Powiat

Gmina

Miejscowość

Ulica

Numer pocztowy

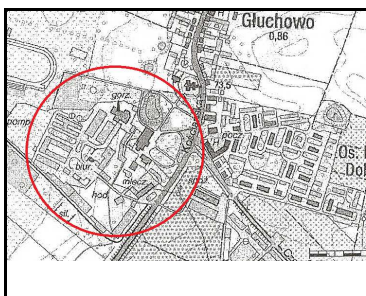
Numer działki

Obiekt

Zespół

Czas powstania	1890 r.
Autorzy	
Określenie stylu	Brak cech stylowych
Materiał	Murowany, kryty eternitem
Prace budowlane i remontowe przed 1945	
Prace budowlane i remontowe po 1945	wymiana pokrycia dachu
Właściciel i jego adres	Agencja Nieruchomości Rolnych, ul. Fredry 12, 61 - 701 Poznań
Użytkownik i jego adres	dzierżawca
Podstawa prawnej ochrony	plan miejscowy
Rejestr zabytków - data	
Rejestr zabytków - numer	
Przeznaczenie pierwotne	spichlerz
Użytkowanie obecne	gospodarcze
Stan zachowania	zły
Najpilniejsze postulaty konserwatorskie	
Inspekcje i wizytacje	
Uwagi	
Data wypełnienia karty	2011-05-10
Autor karty	Włodzimierz Dopierała

Lokalizacja:



Zdjęcie 1:



Zdjęcie 2:

Zdjęcie 3:

Zdjęcie 4:

--	--	--

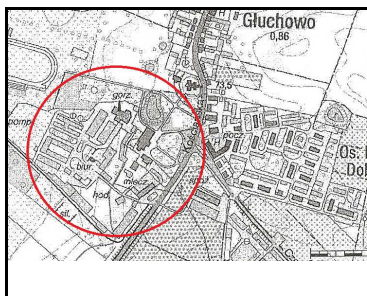
Numer

A B C D

Województwo	<input type="text" value="WIELKOPOLSKIE"/>
Powiat	<input type="text" value="KOŚCIAŃSKI"/>
Gmina	<input type="text" value="CZEMPIŃ"/>
Miejscowość	<input type="text" value="GŁUCHOWO"/>
Ulica	<input type="text"/>
Numer pocztowy	<input type="text"/>
Numer działki	<input type="text" value="48/12"/>
Obiekt	<input type="text" value="KUŻNIA I STOLARNIA"/>
Zespół	<input type="text" value="W ZESPOLE PAŁACOWO - FOLWARCZNYM"/>
Czas powstania	<input type="text" value="k. XIX w."/>
Autorzy	<input type="text"/>
Określenie stylu	<input type="text" value="Brak cech stylowych"/>
Materiał	<input type="text" value="Murowany, kryty papą"/>
Prace budowlane i remontowe przed 1945	<input type="text"/>
Prace budowlane i remontowe po 1945	<input type="text"/>
Właściciel i jego adres	<input type="text" value="Agencja Nieruchomości Rolnych, ul. Fredry 12, 61 - 701 Poznań"/>
Użytkownik i jego adres	<input type="text" value="dzierzawca"/>
Podstawa prawnej ochrony	<input type="text" value="plan miejscowy"/>
Rejestr zabytków - data	<input type="text"/>
Rejestr zabytków - numer	<input type="text"/>

Przeznaczenie pierwotne	kuźnia i stolarnia
Użytkowanie obecne	nieużytkowany
Stan zachowania	zły
Najpilniejsze postulaty konserwatorskie	
Inspekcje i wizytacje	
Uwagi	
Data wypełnienia karty	2011-05-10
Autor karty	Włodzimierz Dopierała

Lokalizacja:



Zdjęcie 1:



Zdjęcie 2:



Zdjęcie 3:



Zdjęcie 4:



Numer

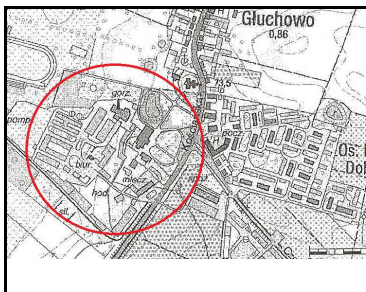
A B C D

Województwo	WIELKOPOLSKIE
Powiat	KOŚCIAŃSKI
Gmina	CZEMPIŃ
Miejscowość	GŁUCHOWO
Ulica	
Numer pocztowy	
Numer działki	48/12


Obiekt	GORZELNIA
Zespół	W ZESPOLE PAŁACOWO - FOLWARCZNYM
Czas powstania	1883 r.
Autorzy	
Określenie stylu	Brak cech stylowych
Materiał	Murowany, kryty papą
Prace budowlane i remontowe przed 1945	
Prace budowlane i remontowe po 1945	przebudowa elewacji z wymianą stolarki
Właściciel i jego adres	Agencja Nieruchomości Rolnych, ul. Fredry 12, 61 - 701 Poznań
Użytkownik i jego adres	dzierżawca
Podstawa prawnej ochrony	plan miejscowy
Rejestr zabytków - data	
Rejestr zabytków - numer	
Przeznaczenie pierwotne	gorzelnia
Użytkowanie obecne	mieszkalno - gospodarcze
Stan zachowania	dobry
Najpilniejsze postulaty konserwatorskie	
Inspekcje i wizytacje	
Uwagi	
Data wypełnienia karty	2011-05-10
Autor karty	Włodzimierz Dopierała

Lokalizacja:


Zdjęcie 1:




Zdjęcie 2:



Zdjęcie 3:



Zdjęcie 4:



Numer

47

A

B

C

D

Województwo

WIELKOPOLSKIE

Powiat

KOŚCIAŃSKI

Gmina

CZEMPIŃ

Miejscowość

GORZYCE

Ulica

Numer pocztowy

Numer działki

175/4

Obiekt

STAJNIA I WOLARNIA

Zespół

W ZESPOLE FOLWARCZNYM

Czas powstania

3 ćw. XIX w.

Autorzy

Określenie stylu

Brak cech stylowych

Materiał

Murowany, kryty blachą

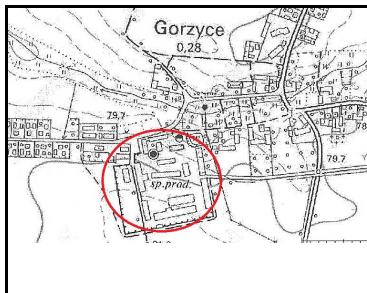
Prace budowlane
i remontowe przed 1945

Prace budowlane
i remontowe po 1945

wymiana pokrycia dachu, przebudowa elewacji

Właściciel i jego adres	Rolnicza Korporacja Spółdzielcza, ul. Nowa 6, 64 - 020 Czempień
Użytkownik i jego adres	j. w.
Podstawa prawnej ochrony	plan miejscowy
Rejestr zabytków - data	
Rejestr zabytków - numer	
Przeznaczenie pierwotne	stajnia i wolarnia
Użytkowanie obecne	gospodarcze
Stan zachowania	dostateczny
Najpilniejsze postulaty konserwatorskie	
Inspekcje i wizytacje	
Uwagi	
Data wypełnienia karty	2011-05-10
Autor karty	Włodzimierz Dopierała

Lokalizacja:



Zdjęcie 1:



Zdjęcie 2:



Zdjęcie 3:



Zdjęcie 4:



Numer

A B C D

Województwo

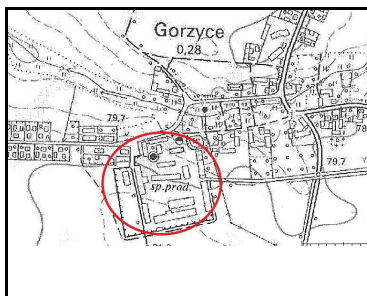
WIELKOPOLSKIE

Powiat	KOŚCIAŃSKI
Gmina	CZEMPIŃ
Miejscowość	GORZYCE
Ulica	
Numer pocztowy	
Numer działki	175/4
Obiekt	CHLEWNIA
Zespół	W ZESPOLE FOLWARCZNYM
Czas powstania	3 ćw. XIX w.
Autorzy	
Określenie stylu	Brak cech stylowych
Materiał	Murowany, kryty papą
Prace budowlane i remontowe przed 1945	
Prace budowlane i remontowe po 1945	
Właściciel i jego adres	Rolnicza Korporacja Spółdzielcza, ul. Nowa 6, 64 - 020 Czempień
Użytkownik i jego adres	j. w.
Podstawa prawnej ochrony	plan miejscowy
Rejestr zabytków - data	
Rejestr zabytków - numer	
Przeznaczenie pierwotne	chlewnia
Użytkowanie obecne	nieużytkowany
Stan zachowania	zły
Najpilniejsze postulaty konserwatorskie	
Inspekcje i wizytacje	
Uwagi	

Data wypełnienia karty

Autor karty

Lokalizacja:



Zdjęcie 1:




Zdjęcie 2:



Zdjęcie 3:



Zdjęcie 4:



Numer

A B C D

Województwo

Powiat

Gmina

Miejscowość

Ulica

Numer pocztowy

Numer działki

Obiekt

Zespół

Czas powstania

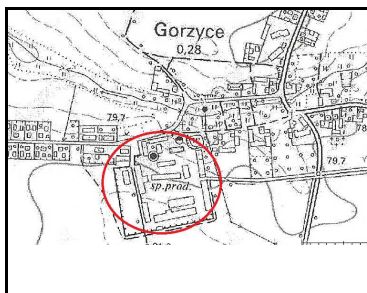
Autorzy

Określenie stylu

Materiał

Prace budowlane i remontowe przed 1945	
Prace budowlane i remontowe po 1945	wymiana pokrycia dachu
Właściciel i jego adres	Rolnicza Korporacja Spółdzielcza, ul. Nowa 6, 64 - 020 Czempień
Użytkownik i jego adres	j. w.
Podstawa prawnej ochrony	plan miejscowy
Rejestr zabytków - data	
Rejestr zabytków - numer	
Przeznaczenie pierwotne	stodoła
Użytkowanie obecne	stodoła
Stan zachowania	dostateczny
Najpilniejsze postulaty konserwatorskie	
Inspekcje i wizytacje	
Uwagi	
Data wypełnienia karty	2011-05-10
Autor karty	Włodzimierz Dopierała


Lokalizacja:



Zdjęcie 1:




Zdjęcie 2:



Zdjęcie 3:



Zdjęcie 4:



Numer

A B C D

Województwo	<input type="text" value="WIELKOPOLSKIE"/>
Powiat	<input type="text" value="KOŚCIAŃSKI"/>
Gmina	<input type="text" value="CZEMPIŃ"/>
Miejscowość	<input type="text" value="GORZYCE"/>
Ulica	<input type="text"/>
Numer pocztowy	<input type="text"/>
Numer działki	<input type="text" value="175/4"/>
Obiekt	<input type="text" value="KUŹNIA"/>
Zespół	<input type="text" value="W ZESPOLE FOLWARCZNYM"/>
Czas powstania	<input type="text" value="k. XIX w."/>
Autorzy	<input type="text"/>
Określenie stylu	<input type="text" value="Brak cech stylowych"/>
Materiał	<input type="text" value="Murowany, kryty eternitem"/>
Prace budowlane i remontowe przed 1945	<input type="text"/>
Prace budowlane i remontowe po 1945	<input type="text" value="wymiana pokrycia dachu"/>
Właściciel i jego adres	<input type="text" value="Rolnicza Korporacja Spółdzielcza, ul. Nowa 6, 64 - 020 Czempień"/>
Użytkownik i jego adres	<input type="text" value="j. w."/>
Podstawa prawnej ochrony	<input type="text" value="plan miejscowy"/>
Rejestr zabytków - data	<input type="text"/>
Rejestr zabytków - numer	<input type="text"/>
Przeznaczenie pierwotne	<input type="text" value="kuźnia"/>
Użytkowanie obecne	<input type="text" value="warsztat"/>
Stan zachowania	<input type="text" value="dostateczny"/>
Najpilniejsze postulaty konserwatorskie	<input type="text"/>

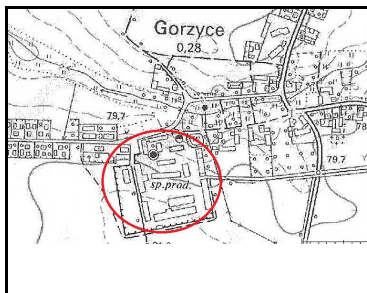
Inspekcje i wizytacje

Uwagi

Data wypełnienia karty

Autor karty


Lokalizacja:




Zdjęcie 1:




Zdjęcie 2:



Zdjęcie 3:



Zdjęcie 4:



Numer

A B C D

Województwo

Powiat

Gmina

Miejscowość

Ulica

Numer pocztowy

Numer działki

Obiekt

Zespół

Czas powstania	XIX/XX w.
Autorzy	
Określenie stylu	Brak cech stylowych
Materiał	Murowany, kryty papą
Prace budowlane i remontowe przed 1945	
Prace budowlane i remontowe po 1945	przebudowa elewacji z wymianą stolarki
Właściciel i jego adres	Właściciel prywatny
Użytkownik i jego adres	j. w.
Podstawa prawnej ochrony	plan miejscowy
Rejestr zabytków - data	
Rejestr zabytków - numer	
Przeznaczenie pierwotne	mieszkalne
Użytkowanie obecne	mieszkalne
Stan zachowania	dostateczny
Najpilniejsze postulaty konserwatorskie	
Inspekcje i wizytacje	
Uwagi	
Data wypełnienia karty	2011-05-10
Autor karty	Włodzimierz Dopierała

Lokalizacja:



Zdjęcie 1:



Zdjęcie 2:

Zdjęcie 3:

Zdjęcie 4:

--	--	--

Numer

A B C D

Województwo	<input type="text" value="WIELKOPOLSKIE"/>
Powiat	<input type="text" value="KOŚCIAŃSKI"/>
Gmina	<input type="text" value="CZEMPIŃ"/>
Miejscowość	<input type="text" value="GORZYCZKI"/>
Ulica	<input type="text"/>
Numer pocztowy	<input type="text"/>
Numer działki	<input type="text" value="28/7"/>
Obiekt	<input type="text" value="PAŁAC"/>
Zespół	<input type="text" value="W ZESPOLE PAŁACOWO - FOLWARCZNYM"/>
Czas powstania	<input type="text" value="1868 r."/>
Autorzy	<input type="text" value="arch. Stanisław Hebanowski"/>
Określenie stylu	<input type="text" value="Eklektyzm"/>
Materiał	<input type="text" value="Murowany, kryty blachą"/>
Prace budowlane i remontowe przed 1945	<input type="text" value="restaurowany i przebudowany 1923 r."/>
Prace budowlane i remontowe po 1945	<input type="text" value="wymiana pokrycia dachu"/>
Właściciel i jego adres	<input type="text" value="Agencja Nieruchomości Rolnych, ul. Fredry 12, 61 - 701 Poznań"/>
Użytkownik i jego adres	<input type="text" value="j. w."/>
Podstawa prawnej ochrony	<input type="text" value="rejestr zabytków"/>
Rejestr zabytków - data	<input type="text" value="1973-02-24"/>
Rejestr zabytków - numer	<input type="text" value="1397/A"/>

Przeznaczenie pierwotne	pałac - mieszkalne
Użytkowanie obecne	nieużytkowany
Stan zachowania	dostateczny
Najpilniejsze postulaty konserwatorskie	
Inspekcje i wizytacje	
Uwagi	
Data wypełnienia karty	2011-05-10
Autor karty	Włodzimierz Dopierała


Lokalizacja:



Zdjęcie 1:



Zdjęcie 2:



Zdjęcie 3:



Zdjęcie 4:



Numer

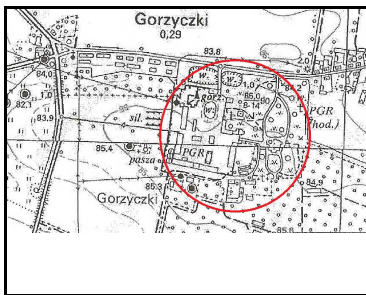
A B C D

Województwo	WIELKOPOLSKIE
Powiat	KOŚCIAŃSKI
Gmina	CZEMPIŃ
Miejscowość	GORZYCZKI
Ulica	
Numer pocztowy	22
Numer działki	28/7

Obiekt	DWÓR
Zespół	W ZESPOLE PAŁACOWO - FOLWARCZNYM
Czas powstania	2 poł. XVIII w.
Autorzy	
Określenie stylu	Brak cech stylowych
Materiał	Murowany, kryty blachą
Prace budowlane i remontowe przed 1945	przebudowa k. XIX w.
Prace budowlane i remontowe po 1945	wymiana pokrycia dachu
Właściciel i jego adres	Agencja Nieruchomości Rolnych, ul. Fredry 12, 61 - 701 Poznań
Użytkownik i jego adres	j. w.
Podstawa prawnej ochrony	plan miejscowy
Rejestr zabytków - data	
Rejestr zabytków - numer	
Przeznaczenie pierwotne	dwór - mieszkalne
Użytkowanie obecne	mieszkalne
Stan zachowania	dostateczny
Najpilniejsze postulaty konserwatorskie	
Inspekcje i wizytacje	
Uwagi	
Data wypełnienia karty	2011-05-10
Autor karty	Włodzimierz Dopierała

Lokalizacja:


Zdjęcie 1:




Zdjęcie 2:



Zdjęcie 3:



Zdjęcie 4:



Numer

A B C D

Województwo

Powiat

Gmina

Miejscowość

Ulica

Numer pocztowy

Numer działki

Obiekt

Zespół

Czas powstania

Autorzy

Określenie stylu

Materiał

Prace budowlane i remontowe przed 1945

Prace budowlane i remontowe po 1945

Właściciel i jego adres	Agencja Nieruchomości Rolnych, ul. Fredry 12, 61 - 701 Poznań
Użytkownik i jego adres	j. w.
Podstawa prawnej ochrony	plan miejscowy
Rejestr zabytków - data	
Rejestr zabytków - numer	
Przeznaczenie pierwotne	rządcówka - mieszkalne
Użytkowanie obecne	mieszkalne
Stan zachowania	dostateczny
Najpilniejsze postulaty konserwatorskie	
Inspekcje i wizytacje	
Uwagi	
Data wypełnienia karty	2011-05-10
Autor karty	Włodzimierz Dopierała


Lokalizacja:



Zdjęcie 1:



Zdjęcie 2:



Zdjęcie 3:



Zdjęcie 4:



Numer

A B C D

Województwo

WIELKOPOLSKIE

Powiat	KOŚCIAŃSKI
Gmina	CZEMPIŃ
Miejscowość	GORZYCZKI
Ulica	
Numer pocztowy	
Numer działki	28/4
Obiekt	KOSTNICA
Zespół	W ZESPOLE PAŁACOWO - FOLWARCZNYM
Czas powstania	pocz. XX w.
Autorzy	
Określenie stylu	Brak cech stylowych
Materiał	Murowany, kryty dachówką
Prace budowlane i remontowe przed 1945	
Prace budowlane i remontowe po 1945	
Właściciel i jego adres	Skarb Państwa
Użytkownik i jego adres	
Podstawa prawnej ochrony	plan miejscowy
Rejestr zabytków - data	
Rejestr zabytków - numer	
Przeznaczenie pierwotne	kostnica
Użytkowanie obecne	kaplica
Stan zachowania	dostateczny
Najpilniejsze postulaty konserwatorskie	
Inspekcje i wizytacje	
Uwagi	

Data wypełnienia karty

Autor karty

Lokalizacja:




Zdjęcie 1:



Zdjęcie 2:



Zdjęcie 3:



Zdjęcie 4:



Numer

A B C D

Województwo

Powiat

Gmina

Miejscowość

Ulica

Numer pocztowy

Numer działki

Obiekt

Zespół

Czas powstania

Autorzy

Określenie stylu

Materiał

Prace budowlane i remontowe przed 1945	
Prace budowlane i remontowe po 1945	przebudowa elewacji z wymianą stolarki
Właściciel i jego adres	Właściciel prywatny
Użytkownik i jego adres	j. w.
Podstawa prawnej ochrony	plan miejscowy
Rejestr zabytków - data	
Rejestr zabytków - numer	
Przeznaczenie pierwotne	mieszkalne
Użytkowanie obecne	mieszkalne
Stan zachowania	dostateczny
Najpilniejsze postulaty konserwatorskie	
Inspekcje i wizytacje	
Uwagi	
Data wypełnienia karty	2011-05-10
Autor karty	Włodzimierz Dopierała


Lokalizacja:



Zdjęcie 1:



Zdjęcie 2:



Zdjęcie 3:



Zdjęcie 4:



Numer

A B C D

Województwo	<input type="text" value="WIELKOPOLSKIE"/>
Powiat	<input type="text" value="KOŚCIAŃSKI"/>
Gmina	<input type="text" value="CZEMPIŃ"/>
Miejscowość	<input type="text" value="GORZYCZKI"/>
Ulica	<input type="text"/>
Numer pocztowy	<input type="text" value="33"/>
Numer działki	<input type="text" value="28/24"/>
Obiekt	<input type="text" value="SZEŚCIORAK"/>
Zespół	<input type="text" value="W ZESPOLE PAŁACOWO - FOLWARCZNYM"/>
Czas powstania	<input type="text" value="4 ćw. XIX w."/>
Autorzy	<input type="text"/>
Określenie stylu	<input type="text" value="Brak cech stylowych"/>
Materiał	<input type="text" value="Murowany, kryty papą"/>
Prace budowlane i remontowe przed 1945	<input type="text"/>
Prace budowlane i remontowe po 1945	<input type="text" value="przebudowa elewacji z wymianą stolarki"/>
Właściciel i jego adres	<input type="text" value="Właściciel prywatny"/>
Użytkownik i jego adres	<input type="text" value="j. w."/>
Podstawa prawnej ochrony	<input type="text" value="plan miejscowy"/>
Rejestr zabytków - data	<input type="text"/>
Rejestr zabytków - numer	<input type="text"/>
Przeznaczenie pierwotne	<input type="text" value="mieszkalne"/>
Użytkowanie obecne	<input type="text" value="mieszkalne"/>
Stan zachowania	<input type="text" value="dostateczny"/>
Najpilniejsze postulaty konserwatorskie	<input type="text"/>

Inspekcje i wizytacje

Uwagi

Data wypełnienia karty

Autor karty

Lokalizacja:



Zdjęcie 1:



Zdjęcie 2:



Zdjęcie 3:



Zdjęcie 4:



Numer

A B C D

Województwo

Powiat

Gmina

Miejscowość

Ulica

Numer pocztowy

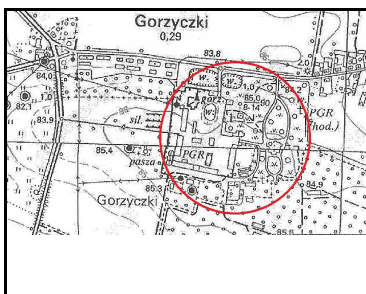
Numer działki

Obiekt

Zespół

Czas powstania	1 ćw. XX w.
Autorzy	
Określenie stylu	Brak cech stylowych
Materiał	Murowany
Prace budowlane i remontowe przed 1945	
Prace budowlane i remontowe po 1945	
Właściciel i jego adres	Agencja Nieruchomości Rolnych, ul. Fredry 12, 61 - 701 Poznań
Użytkownik i jego adres	j. w.
Podstawa prawnej ochrony	plan miejscowy
Rejestr zabytków - data	
Rejestr zabytków - numer	
Przeznaczenie pierwotne	stajnia
Użytkowanie obecne	nieużytkowany
Stan zachowania	zły
Najpilniejsze postulaty konserwatorskie	
Inspekcje i wizytacje	
Uwagi	
Data wypełnienia karty	2011-05-10
Autor karty	Włodzimierz Dopierała

Lokalizacja:



Zdjęcie 1:



Zdjęcie 2:

Zdjęcie 3:

Zdjęcie 4:

--	--	--

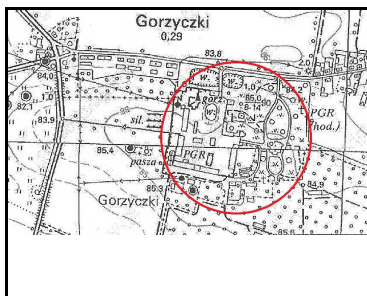
Numer

A B C D

Województwo	<input type="text" value="WIELKOPOLSKIE"/>
Powiat	<input type="text" value="KOŚCIAŃSKI"/>
Gmina	<input type="text" value="CZEMPIŃ"/>
Miejscowość	<input type="text" value="GORZYCZKI"/>
Ulica	<input type="text"/>
Numer pocztowy	<input type="text"/>
Numer działki	<input type="text" value="28/13"/>
Obiekt	<input type="text" value="OBORA"/>
Zespół	<input type="text" value="W ZESPOLE PAŁACOWO - FOLWARCZNYM"/>
Czas powstania	<input type="text" value="k. XIX w."/>
Autorzy	<input type="text"/>
Określenie stylu	<input type="text" value="Brak cech stylowych"/>
Materiał	<input type="text" value="Murowany, kryty eternitem"/>
Prace budowlane i remontowe przed 1945	<input type="text"/>
Prace budowlane i remontowe po 1945	<input type="text" value="wymiana pokrycia dachu"/>
Właściciel i jego adres	<input type="text" value="Agencja Nieruchomości Rolnych, ul. Fredry 12, 61 - 701 Poznań"/>
Użytkownik i jego adres	<input type="text" value="j. w."/>
Podstawa prawnej ochrony	<input type="text" value="plan miejscowy"/>
Rejestr zabytków - data	<input type="text"/>
Rejestr zabytków - numer	<input type="text"/>

Przeznaczenie pierwotne	obora
Użytkowanie obecne	nieużytkowany
Stan zachowania	dostateczny
Najpilniejsze postulaty konserwatorskie	
Inspekcje i wizytacje	
Uwagi	
Data wypełnienia karty	2011-05-10
Autor karty	Włodzimierz Dopierała

Lokalizacja:



Zdjęcie 1:



Zdjęcie 2:



Zdjęcie 3:



Zdjęcie 4:



Numer

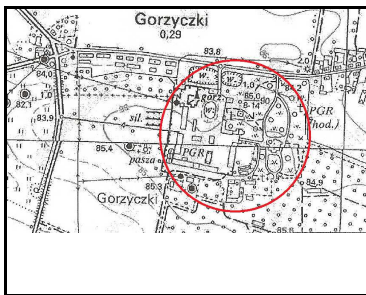
A B C D

Województwo	WIELKOPOLSKIE
Powiat	KOŚCIAŃSKI
Gmina	CZEMPIŃ
Miejscowość	GORZYCZKI
Ulica	
Numer pocztowy	
Numer działki	28/13


Obiekt	STODOŁA
Zespół	W ZESPOLE PAŁACOWO - FOLWARCZNYM
Czas powstania	4 ćw. XIX w.
Autorzy	
Określenie stylu	Brak cech stylowych
Materiał	Murowany, kryty dachówką
Prace budowlane i remontowe przed 1945	
Prace budowlane i remontowe po 1945	
Właściciel i jego adres	Agencja Nieruchomości Rolnych, ul. Fredry 12, 61 - 701 Poznań
Użytkownik i jego adres	j. w.
Podstawa prawnej ochrony	plan miejscowy
Rejestr zabytków - data	
Rejestr zabytków - numer	
Przeznaczenie pierwotne	stodoła
Użytkowanie obecne	nieużytkowany
Stan zachowania	dostateczny
Najpilniejsze postulaty konserwatorskie	
Inspekcje i wizytacje	
Uwagi	
Data wypełnienia karty	2011-05-10
Autor karty	Włodzimierz Dopierała

Lokalizacja:


Zdjęcie 1:




Zdjęcie 2:



Zdjęcie 3:



Zdjęcie 4:



Numer

A B C D

Województwo

Powiat

Gmina

Miejscowość

Ulica

Numer pocztowy

Numer działki

Obiekt

Zespół

Czas powstania

Autorzy

Określenie stylu

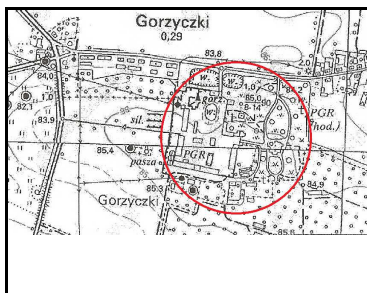
Materiał

Prace budowlane i remontowe przed 1945

Prace budowlane i remontowe po 1945

Właściciel i jego adres	Agencja Nieruchomości Rolnych, ul. Fredry 12, 61 - 701 Poznań
Użytkownik i jego adres	j. w.
Podstawa prawnej ochrony	plan miejscowy
Rejestr zabytków - data	
Rejestr zabytków - numer	
Przeznaczenie pierwotne	magazyn
Użytkowanie obecne	nieużytkowany
Stan zachowania	dostateczny
Najpilniejsze postulaty konserwatorskie	
Inspekcje i wizytacje	
Uwagi	
Data wypełnienia karty	2011-05-10
Autor karty	Włodzimierz Dopierała

Lokalizacja:



Zdjęcie 1:




Zdjęcie 2:



Zdjęcie 3:



Zdjęcie 4:



Numer

A B C D

Województwo

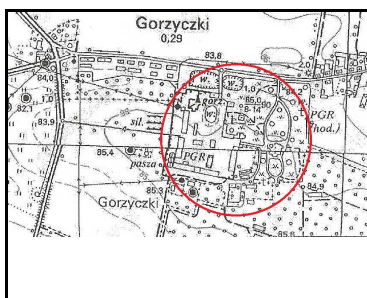
WIELKOPOLSKIE

Powiat	KOŚCIAŃSKI
Gmina	CZEMPIŃ
Miejscowość	GORZYCZKI
Ulica	
Numer pocztowy	
Numer działki	28/13
Obiekt	KUŻNIA
Zespół	W ZESPOLE PAŁACOWO - FOLWARCZNYM
Czas powstania	ok. 1905 r.
Autorzy	
Określenie stylu	Brak cech stylowych
Materiał	Murowany, kryty dachówką
Prace budowlane i remontowe przed 1945	
Prace budowlane i remontowe po 1945	
Właściciel i jego adres	Agencja Nieruchomości Rolnych, ul. Fredry 12, 61 - 701 Poznań
Użytkownik i jego adres	j. w.
Podstawa prawnej ochrony	plan miejscowy
Rejestr zabytków - data	
Rejestr zabytków - numer	
Przeznaczenie pierwotne	kuźnia
Użytkowanie obecne	nieużytkowany
Stan zachowania	dostateczny
Najpilniejsze postulaty konserwatorskie	
Inspekcje i wizytacje	
Uwagi	


Data wypełnienia karty

Autor karty

Lokalizacja:



Zdjęcie 1:



Zdjęcie 2:



Zdjęcie 3:



Zdjęcie 4:



Numer

A B C D

Województwo

Powiat

Gmina

Miejscowość

Ulica

Numer pocztowy

Numer działki

Obiekt

Zespół

Czas powstania

Autorzy

Określenie stylu

Materiał

Prace budowlane i remontowe przed 1945	
Prace budowlane i remontowe po 1945	
Właściciel i jego adres	Agencja Nieruchomości Rolnych, ul. Fredry 12, 61 - 701 Poznań
Użytkownik i jego adres	j. w.
Podstawa prawnej ochrony	plan miejscowy
Rejestr zabytków - data	
Rejestr zabytków - numer	
Przeznaczenie pierwotne	lodownia
Użytkowanie obecne	nieużytkowany
Stan zachowania	dostateczny
Najpilniejsze postulaty konserwatorskie	
Inspekcje i wizytacje	
Uwagi	
Data wypełnienia karty	2011-05-10
Autor karty	Włodzimierz Dopierała

Lokalizacja:




Zdjęcie 1:




Zdjęcie 2:



Zdjęcie 3:



Zdjęcie 4:



Numer

A B C D

Województwo	<input type="text" value="WIELKOPOLSKIE"/>
Powiat	<input type="text" value="KOŚCIAŃSKI"/>
Gmina	<input type="text" value="CZEMPIŃ"/>
Miejscowość	<input type="text" value="GORZYCZKI"/>
Ulica	<input type="text"/>
Numer pocztowy	<input type="text"/>
Numer działki	<input type="text" value="28/7"/>
Obiekt	<input type="text" value="STUDNIA"/>
Zespół	<input type="text" value="W ZESPOLE PAŁACOWO - FOLWARCZNYM"/>
Czas powstania	<input type="text" value="k. XIX w."/>
Autorzy	<input type="text"/>
Określenie stylu	<input type="text" value="Brak cech stylowych"/>
Materiał	<input type="text" value="Murowany, kryty dachówką"/>
Prace budowlane i remontowe przed 1945	<input type="text"/>
Prace budowlane i remontowe po 1945	<input type="text"/>
Właściciel i jego adres	<input type="text" value="Agencja Nieruchomości Rolnych, ul. Fredry 12, 61 - 701 Poznań"/>
Użytkownik i jego adres	<input type="text" value="j. w."/>
Podstawa prawnej ochrony	<input type="text" value="plan miejscowy"/>
Rejestr zabytków - data	<input type="text"/>
Rejestr zabytków - numer	<input type="text"/>
Przeznaczenie pierwotne	<input type="text" value="studnia"/>
Użytkowanie obecne	<input type="text" value="studnia"/>
Stan zachowania	<input type="text" value="dostateczny"/>
Najpilniejsze postulaty konserwatorskie	<input type="text"/>

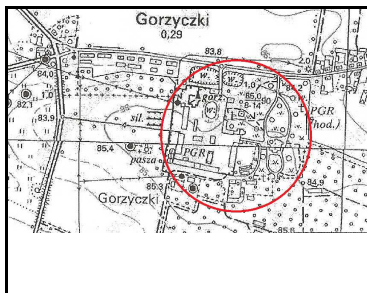
Inspekcje i wizytacje

Uwagi

Data wypełnienia karty

Autor karty

Lokalizacja:




Zdjęcie 1:




Zdjęcie 2:



Zdjęcie 3:



Zdjęcie 4:



Numer

A B C D

Województwo

Powiat

Gmina

Miejscowość

Ulica

Numer pocztowy

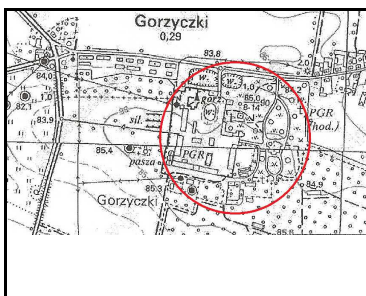
Numer działki

Obiekt

Zespół

Czas powstania	4 ćw. XIX w.
Autorzy	
Określenie stylu	Ekлекtyzm
Materiał	Murowany, kryty dachówką
Prace budowlane i remontowe przed 1945	przebudowa skrzydła pñ. na kaplicę
Prace budowlane i remontowe po 1945	
Właściciel i jego adres	Agencja Nieruchomości Rolnych, ul. Fredry 12, 61 - 701 Poznań
Użytkownik i jego adres	Parafia Rzymskokatolicka, ul. Kościelna 1, 64 - 02 Czempień
Podstawa prawnej ochrony	plan miejscowy
Rejestr zabytków - data	
Rejestr zabytków - numer	
Przeznaczenie pierwotne	fabryka marmolady
Użytkowanie obecne	kaplica
Stan zachowania	dostateczny
Najpilniejsze postulaty konserwatorskie	
Inspekcje i wizytacje	
Uwagi	
Data wypełnienia karty	2011-05-10
Autor karty	Włodzimierz Dopierała

Lokalizacja:




Zdjęcie 1:



Zdjęcie 2:

Zdjęcie 3:

Zdjęcie 4:



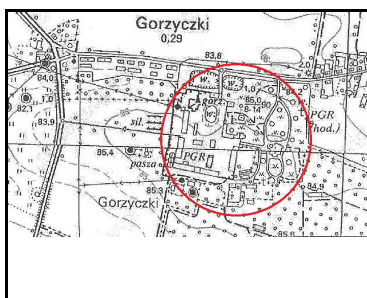
Numer

A B C D

Województwo	<input type="text" value="WIELKOPOLSKIE"/>
Powiat	<input type="text" value="KOŚCIAŃSKI"/>
Gmina	<input type="text" value="CZEMPIŃ"/>
Miejscowość	<input type="text" value="GORZYCZKI"/>
Ulica	<input type="text"/>
Numer pocztowy	<input type="text"/>
Numer działki	<input type="text" value="28/7"/>
Obiekt	<input type="text" value="PARK"/>
Zespół	<input type="text" value="W ZESPOLE PAŁACOWO - FOLWARCZNYM"/>
Czas powstania	<input type="text" value="2 poł. XIX w."/>
Autorzy	<input type="text"/>
Określenie stylu	<input type="text" value="Krajobrazowy"/>
Materiał	<input type="text"/>
Prace budowlane i remontowe przed 1945	<input type="text"/>
Prace budowlane i remontowe po 1945	<input type="text"/>
Właściciel i jego adres	<input type="text" value="Agencja Nieruchomości Rolnych, ul. Fredry 12, 61 - 701 Poznań"/>
Użytkownik i jego adres	<input type="text" value="j. w."/>
Podstawa prawnej ochrony	<input type="text" value="rejestr zabytków"/>
Rejestr zabytków - data	<input type="text" value="1974-12-23"/>
Rejestr zabytków - numer	<input type="text" value="1668/A"/>

Przeznaczenie pierwotne	<input type="text" value="park"/>
Użytkowanie obecne	<input type="text" value="park"/>
Stan zachowania	<input type="text" value="dostateczny"/>
Najpilniejsze postulaty konserwatorskie	<input type="text"/>
Inspekcje i wizytacje	<input type="text"/>
Uwagi	<input type="text"/>
Data wypełnienia karty	<input type="text" value="2011-05-10"/>
Autor karty	<input type="text" value="Włodzimierz Dopierała"/>

Lokalizacja:



Zdjęcie 1:



Zdjęcie 2:



Zdjęcie 3:



Zdjęcie 4:



Numer

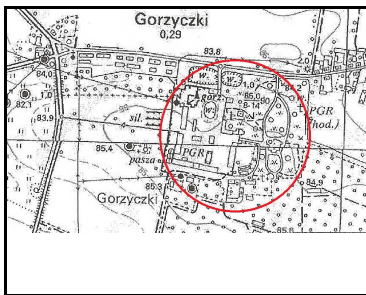
A B C D

Województwo	<input type="text" value="WIELKOPOLSKIE"/>
Powiat	<input type="text" value="KOŚCIAŃSKI"/>
Gmina	<input type="text" value="CZEMPIŃ"/>
Miejscowość	<input type="text" value="GORZYCZKI"/>
Ulica	<input type="text"/>
Numer pocztowy	<input type="text"/>
Numer działki	<input type="text"/>

Obiekt	OGRODZENIE Z BRAMAMI
Zespół	W ZESPOLE PAŁACOWO - FOLWARCZNYM
Czas powstania	XIX/XX w.
Autorzy	
Określenie stylu	Brak cech stylowych
Materiał	Mur. - żel., kryty eternitem
Prace budowlane i remontowe przed 1945	
Prace budowlane i remontowe po 1945	
Właściciel i jego adres	Agencja Nieruchomości Rolnych, ul. Fredry 12, 61 - 701 Poznań
Użytkownik i jego adres	j. w.
Podstawa prawnej ochrony	plan miejscowy
Rejestr zabytków - data	
Rejestr zabytków - numer	
Przeznaczenie pierwotne	ogrodzenie z bramami
Użytkowanie obecne	ogrodzenie z bramami
Stan zachowania	dostateczny
Najpilniejsze postulaty konserwatorskie	
Inspekcje i wizytacje	
Uwagi	
Data wypełnienia karty	2011-05-10
Autor karty	Włodzimierz Dopierała

Lokalizacja:

Zdjęcie 1:



Zdjęcie 2:



Zdjęcie 3:



Zdjęcie 4:



Numer

68

A

B

C

D

Województwo

WIELKOPOLSKIE

Powiat

KOŚCIAŃSKI

Gmina

CZEMPIŃ

Miejscowość

JAROGNIEWICE

Ulica

Poznańska

Numer pocztowy

Numer działki

698/2

Obiekt

SZKOŁA

Zespół

Czas powstania

pocz. XX w.

Autorzy

Określenie stylu

Brak cech stylowych

Materiał

Murowany, kryty dachówką

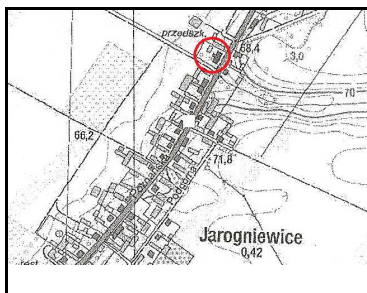
Prace budowlane
i remontowe przed 1945

Prace budowlane
i remontowe po 1945

wymiana stolarki

Właściciel i jego adres	Gmina Czempień, ul. 24 Stycznia 25, 64 - 020 Czempień
Użytkownik i jego adres	Oddział Przedszkolny w Jarogniewicach
Podstawa prawnej ochrony	plan miejscowy
Rejestr zabytków - data	
Rejestr zabytków - numer	
Przeznaczenie pierwotne	szkoła
Użytkowanie obecne	przedszkole, mieszkalne
Stan zachowania	dobry
Najpilniejsze postulaty konserwatorskie	
Inspekcje i wizytacje	
Uwagi	
Data wypełnienia karty	2011-05-10
Autor karty	Włodzimierz Dopierała


Lokalizacja:



Zdjęcie 1:



Zdjęcie 2:



Zdjęcie 3:



Zdjęcie 4:



Numer

A B C D

Województwo

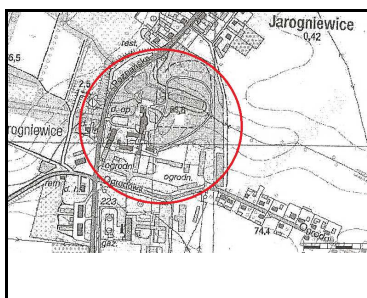
WIELKOPOLSKIE

Powiat	KOŚCIAŃSKI
Gmina	CZEMPIŃ
Miejscowość	JAROGNIEWICE
Ulica	
Numer pocztowy	
Numer działki	698/2
Obiekt	PAŁAC
Zespół	W ZESPOLE PAŁACOWO - FOLWARCZNYM
Czas powstania	1792 r.
Autorzy	przeb. arch. S. Borecki
Określenie stylu	Eklektyzm
Materiał	Murowany, kryty blachą
Prace budowlane i remontowe przed 1945	dobud. bocznych galerii 1870 r., gruntowny remont 1893 - 1904 r.
Prace budowlane i remontowe po 1945	remont dachu, wymiana stolarki
Właściciel i jego adres	Starostwo Powiatowe Al. Kościuszki 22, 64 - 000 Kościan
Użytkownik i jego adres	Państwowy Dom Pomocy Społecznej w Jarogniewicach
Podstawa prawnej ochrony	rejestr zabytków
Rejestr zabytków - data	1955-02-19
Rejestr zabytków - numer	2514/A
Przeznaczenie pierwotne	pałac - mieszkalne
Użytkowanie obecne	dom pomocy społecznej
Stan zachowania	dobry
Najpilniejsze postulaty konserwatorskie	
Inspekcje i wizytacje	
Uwagi	

Data wypełnienia karty

Autor karty

Lokalizacja:



Zdjęcie 1:



Zdjęcie 2:



Zdjęcie 3:



Zdjęcie 4:



Numer

A B C D

Województwo

Powiat

Gmina

Miejscowość

Ulica

Numer pocztowy

Numer działki

Obiekt

Zespół

Czas powstania

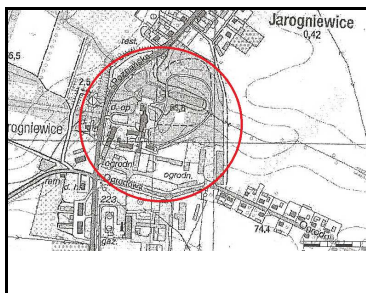
Autorzy

Określenie stylu

Materiał

Prace budowlane i remontowe przed 1945	przebudowa 1893 r.
Prace budowlane i remontowe po 1945	wymiana pokrycia dachu
Właściciel i jego adres	Starostwo Powiatowe Al. Kościuszki 22, 64 - 000 Kościan
Użytkownik i jego adres	Państwowy Dom Pomocy Społecznej w Jarogniewicach
Podstawa prawnej ochrony	rejestr zabytków
Rejestr zabytków - data	1955-02-19
Rejestr zabytków - numer	2515/A
Przeznaczenie pierwotne	mieszkalne
Użytkowanie obecne	dom pomocy społecznej
Stan zachowania	dostateczny
Najpilniejsze postulaty konserwatorskie	
Inspekcje i wizytacje	
Uwagi	
Data wypełnienia karty	2011-05-10
Autor karty	Włodzimierz Dopierała

Lokalizacja:



Zdjęcie 1:



Zdjęcie 2:



Zdjęcie 3:



Zdjęcie 4:



Numer

A B C D

Województwo	<input type="text" value="WIELKOPOLSKIE"/>
Powiat	<input type="text" value="KOŚCIAŃSKI"/>
Gmina	<input type="text" value="CZEMPIŃ"/>
Miejscowość	<input type="text" value="JAROGNIEWICE"/>
Ulica	<input type="text"/>
Numer pocztowy	<input type="text"/>
Numer działki	<input type="text" value="698/2"/>
Obiekt	<input type="text" value="OFICYNA POŁUDNIOWO - ZACHODNIA"/>
Zespół	<input type="text" value="W ZESPOLE PAŁACOWO - FOLWARCZNYM"/>
Czas powstania	<input type="text" value="k. XVIII w."/>
Autorzy	<input type="text"/>
Określenie stylu	<input type="text" value="Neoklasycyzm"/>
Materiał	<input type="text" value="Murowany, kryty dachówką"/>
Prace budowlane i remontowe przed 1945	<input type="text" value="przebudowa po 1893 r."/>
Prace budowlane i remontowe po 1945	<input type="text" value="wymiana pokrycia dachu, stolarki"/>
Właściciel i jego adres	<input type="text" value="Starostwo Powiatowe Al. Kościuszki 22, 64 - 000 Kościan"/>
Użytkownik i jego adres	<input type="text" value="Państwowy Dom Pomocy Społecznej w Jarogniewicach"/>
Podstawa prawnej ochrony	<input type="text" value="plan miejscowy"/>
Rejestr zabytków - data	<input type="text"/>
Rejestr zabytków - numer	<input type="text"/>
Przeznaczenie pierwotne	<input type="text" value="mieszkalne"/>
Użytkowanie obecne	<input type="text" value="dom pomocy społecznej"/>
Stan zachowania	<input type="text" value="dobry"/>
Najpilniejsze postulaty konserwatorskie	<input type="text"/>

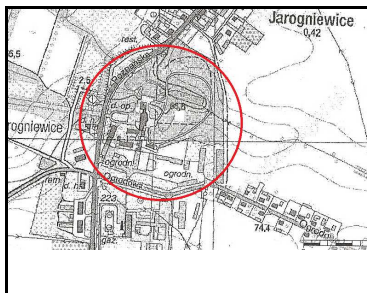
Inspekcje i wizytacje

Uwagi

Data wypełnienia karty

Autor karty


Lokalizacja:




Zdjęcie 1:




Zdjęcie 2:



Zdjęcie 3:



Zdjęcie 4:



Numer

A B C D

Województwo

Powiat

Gmina

Miejscowość

Ulica

Numer pocztowy

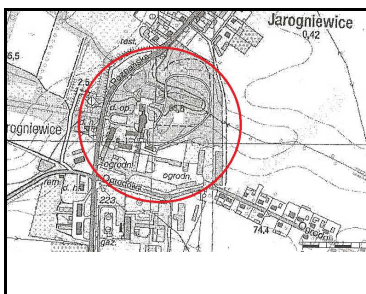
Numer działki

Obiekt

Zespół

Czas powstania	ok. 1870 r.
Autorzy	
Określenie stylu	Eklektyzm
Materiał	Murowany, kryty blachą
Prace budowlane i remontowe przed 1945	przebudowa XIX/XX w.
Prace budowlane i remontowe po 1945	
Właściciel i jego adres	Starostwo Powiatowe Al. Kościuszki 22, 64 - 000 Kościan
Użytkownik i jego adres	Państwowy Dom Pomocy Społecznej w Jarogniewicach
Podstawa prawnej ochrony	plan miejscowy
Rejestr zabytków - data	
Rejestr zabytków - numer	
Przeznaczenie pierwotne	mieszkalne
Użytkowanie obecne	dom pomocy społecznej
Stan zachowania	dobry
Najpilniejsze postulaty konserwatorskie	
Inspekcje i wizytacje	
Uwagi	
Data wypełnienia karty	2011-05-10
Autor karty	Włodzimierz Dopierała

Lokalizacja:



Zdjęcie 1:



Zdjęcie 2:

Zdjęcie 3:

Zdjęcie 4:

--	--	--

Numer

A B C D

Województwo	<input type="text" value="WIELKOPOLSKIE"/>
Powiat	<input type="text" value="KOŚCIAŃSKI"/>
Gmina	<input type="text" value="CZEMPIŃ"/>
Miejscowość	<input type="text" value="JAROGNIEWICE"/>
Ulica	<input type="text"/>
Numer pocztowy	<input type="text"/>
Numer działki	<input type="text" value="698/2"/>
Obiekt	<input type="text" value="KAPLICA"/>
Zespół	<input type="text" value="W ZESPOLE PAŁACOWO - FOLWARCZNYM"/>
Czas powstania	<input type="text" value="XIX/XX w."/>
Autorzy	<input type="text"/>
Określenie stylu	<input type="text" value="Elementy neorenesansowe"/>
Materiał	<input type="text" value="Murowany"/>
Prace budowlane i remontowe przed 1945	<input type="text"/>
Prace budowlane i remontowe po 1945	<input type="text"/>
Właściciel i jego adres	<input type="text" value="Starostwo Powiatowe Al. Kościuszki 22, 64 - 000 Kościan"/>
Użytkownik i jego adres	<input type="text" value="Państwowy Dom Pomocy Społecznej w Jarogniewicach"/>
Podstawa prawnej ochrony	<input type="text" value="plan miejscowy"/>
Rejestr zabytków - data	<input type="text"/>
Rejestr zabytków - numer	<input type="text"/>

Przeznaczenie pierwotne

Użytkowanie obecne

Stan zachowania

Najpilniejsze postulaty konserwatorskie

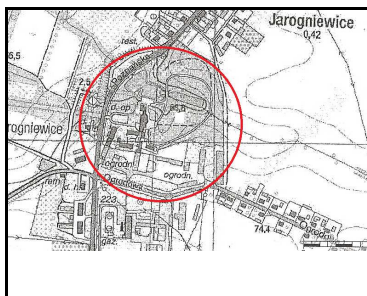
Inspekcje i wizytacje

Uwagi

Data wypełnienia karty

Autor karty


Lokalizacja:




Zdjęcie 1:




Zdjęcie 2:



Zdjęcie 3:



Zdjęcie 4:



Numer

A B C D

Województwo

Powiat

Gmina

Miejscowość

Ulica

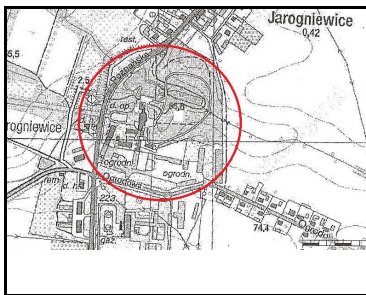
Numer pocztowy

Numer działki


Obiekt	DOM OGRODNIKA
Zespół	W ZESPOLE PAŁACOWO - FOLWARCZNYM
Czas powstania	pocz. XX w.
Autorzy	
Określenie stylu	Eklektyzm
Materiał	Murowany, kryty dachówką
Prace budowlane i remontowe przed 1945	rozbudowa pocz. XX w.
Prace budowlane i remontowe po 1945	wymiana pokrycia, przebudowa elewacji z wymianą stolarki
Właściciel i jego adres	Starostwo Powiatowe Al. Kościuszki 22, 64 - 000 Kościan
Użytkownik i jego adres	Państwowy Dom Pomocy Społecznej w Jarogniewicach
Podstawa prawnej ochrony	plan miejscowy
Rejestr zabytków - data	
Rejestr zabytków - numer	
Przeznaczenie pierwotne	dom ogrodnika
Użytkowanie obecne	dom pomocy społecznej
Stan zachowania	dobry
Najpilniejsze postulaty konserwatorskie	
Inspekcje i wizytacje	
Uwagi	
Data wypełnienia karty	2011-05-10
Autor karty	Włodzimierz Dopierała

Lokalizacja:


Zdjęcie 1:




Zdjęcie 2:



Zdjęcie 3:



Zdjęcie 4:



Numer

75

A

B

C

D

Województwo

WIELKOPOLSKIE

Powiat

KOŚCIAŃSKI

Gmina

CZEMPIŃ

Miejscowość

JAROGNIEWICE

Ulica

Numer pocztowy

Numer działki

698/2

Obiekt

PARK

Zespół

W ZESPOLE PAŁACOWO - FOLWARCZNYM

Czas powstania

2 poł. XVIII w., przekształt. XIX w.

Autorzy

Określenie stylu

Krajobrazowy

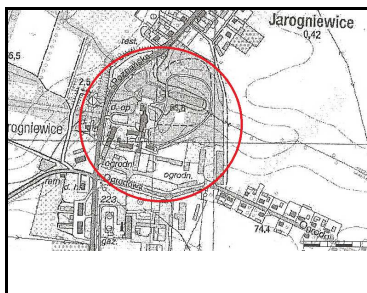
Materiał

Prace budowlane
i remontowe przed 1945

Prace budowlane
i remontowe po 1945

Właściciel i jego adres	Starostwo Powiatowe Al.. Kościuszki 22, 64 - 000 Kościan
Użytkownik i jego adres	Państwowy Dom Pomocy Społecznej w Jarogniewicach
Podstawa prawnej ochrony	rejestr zabytków
Rejestr zabytków - data	1955-02-19
Rejestr zabytków - numer	2514/A
Przeznaczenie pierwotne	park
Użytkowanie obecne	park
Stan zachowania	dostateczny
Najpilniejsze postulaty konserwatorskie	
Inspekcje i wizytacje	
Uwagi	
Data wypełnienia karty	2011-05-10
Autor karty	Włodzimierz Dopierała

Lokalizacja:



Zdjęcie 1:



Zdjęcie 2:



Zdjęcie 3:



Zdjęcie 4:



Numer

A B C D

Województwo

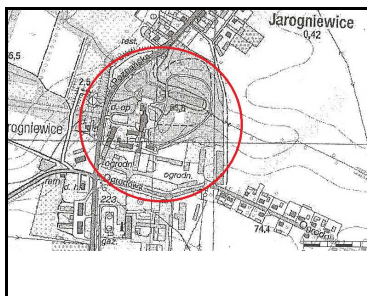
WIELKOPOLSKIE

Powiat	KOŚCIAŃSKI
Gmina	CZEMPIŃ
Miejscowość	JAROGNIEWICE
Ulica	
Numer pocztowy	
Numer działki	698/2
Obiekt	LODOWNIA
Zespół	W ZESPOLE PAŁACOWO - FOLWARCZNYM
Czas powstania	ok. 1790 r.
Autorzy	
Określenie stylu	Brak cech stylowych
Materiał	Murowany
Prace budowlane i remontowe przed 1945	
Prace budowlane i remontowe po 1945	
Właściciel i jego adres	Starostwo Powiatowe Al. Kościuszki 22, 64 - 000 Kościan
Użytkownik i jego adres	Państwowy Dom Pomocy Społecznej w Jarogniewicach
Podstawa prawnej ochrony	plan miejscowy
Rejestr zabytków - data	
Rejestr zabytków - numer	
Przeznaczenie pierwotne	lodownia
Użytkowanie obecne	element małej architektury
Stan zachowania	dostateczny
Najpilniejsze postulaty konserwatorskie	
Inspekcje i wizytacje	
Uwagi	

Data wypełnienia karty

Autor karty

Lokalizacja:



Zdjęcie 1:



Zdjęcie 2:



Zdjęcie 3:



Zdjęcie 4:



Numer

A B C D

Województwo

Powiat

Gmina

Miejscowość

Ulica

Numer pocztowy

Numer działki

Obiekt

Zespół

Czas powstania

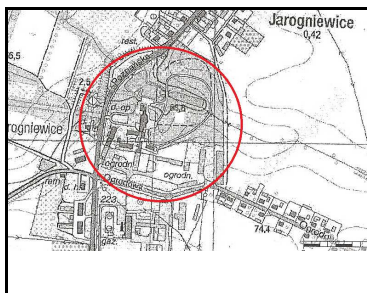
Autorzy

Określenie stylu

Materiał

Prace budowlane i remontowe przed 1945	
Prace budowlane i remontowe po 1945	remont dachu, przebudowa elewcji
Właściciel i jego adres	Starostwo Powiatowe Al. Kościuszki 22, 64 - 000 Kościan
Użytkownik i jego adres	Państwowy Dom Pomocy Społecznej w Jarogniewicach
Podstawa prawnej ochrony	plan miejscowy
Rejestr zabytków - data	
Rejestr zabytków - numer	
Przeznaczenie pierwotne	stajnia
Użytkowanie obecne	mieszkalne
Stan zachowania	dobry
Najpilniejsze postulaty konserwatorskie	
Inspekcje i wizytacje	
Uwagi	
Data wypełnienia karty	2011-05-10
Autor karty	Włodzimierz Dopierała

Lokalizacja:



Zdjęcie 1:




Zdjęcie 2:



Zdjęcie 3:



Zdjęcie 4:



Numer

A B C D

Województwo	<input type="text" value="WIELKOPOLSKIE"/>
Powiat	<input type="text" value="KOŚCIAŃSKI"/>
Gmina	<input type="text" value="CZEMPIŃ"/>
Miejscowość	<input type="text" value="JAROGNIEWICE"/>
Ulica	<input type="text"/>
Numer pocztowy	<input type="text"/>
Numer działki	<input type="text" value="700/1"/>
Obiekt	<input type="text" value="OBORA"/>
Zespół	<input type="text" value="W ZESPOLE PAŁACOWO - FOLWARCZNYM"/>
Czas powstania	<input type="text" value="poł. XIX w."/>
Autorzy	<input type="text"/>
Określenie stylu	<input type="text" value="Brak cech stylowych"/>
Materiał	<input type="text" value="Murowany, kryty eternitem"/>
Prace budowlane i remontowe przed 1945	<input type="text"/>
Prace budowlane i remontowe po 1945	<input type="text" value="wymiana pokrycia dachu, elewacji"/>
Właściciel i jego adres	<input type="text" value="Właściciel prywatny"/>
Użytkownik i jego adres	<input type="text" value="j. w."/>
Podstawa prawnej ochrony	<input type="text" value="rejestr zabytków"/>
Rejestr zabytków - data	<input type="text" value="1955-02-19"/>
Rejestr zabytków - numer	<input type="text" value="2513/A"/>
Przeznaczenie pierwotne	<input type="text" value="obora"/>
Użytkowanie obecne	<input type="text" value="magazyn"/>
Stan zachowania	<input type="text" value="zły"/>
Najpilniejsze postulaty konserwatorskie	<input type="text"/>

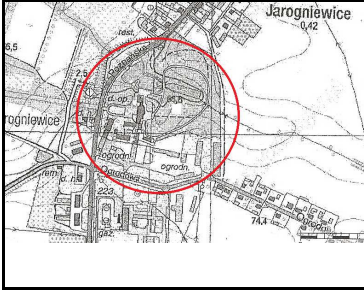
Inspekcje i wizytacje

Uwagi

Data wypełnienia karty

Autor karty

Lokalizacja:



Zdjęcie 1:



Zdjęcie 2:



Zdjęcie 3:



Zdjęcie 4:



Numer

A B C D

Województwo

Powiat

Gmina

Miejscowość

Ulica

Numer pocztowy

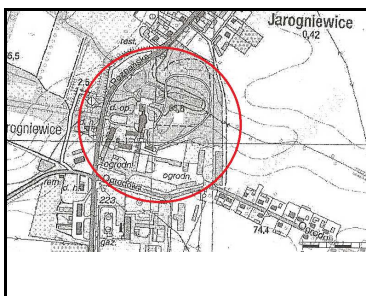
Numer działki

Obiekt

Zespół

Czas powstania	k. XIX w.
Autorzy	
Określenie stylu	Brak cech stylowych
Materiał	Murowany, kryty blachą
Prace budowlane i remontowe przed 1945	
Prace budowlane i remontowe po 1945	wymiana pokrycia dachu, przebudowa elewacji
Właściciel i jego adres	Właściciel prywatny
Użytkownik i jego adres	j. w.
Podstawa prawnej ochrony	plan miejscowy
Rejestr zabytków - data	
Rejestr zabytków - numer	
Przeznaczenie pierwotne	stodoła
Użytkowanie obecne	magazyn
Stan zachowania	dostateczny
Najpilniejsze postulaty konserwatorskie	
Inspekcje i wizytacje	
Uwagi	
Data wypełnienia karty	2011-05-10
Autor karty	Włodzimierz Dopierała

Lokalizacja:



Zdjęcie 1:



Zdjęcie 2:

Zdjęcie 3:

Zdjęcie 4:

--	--	--

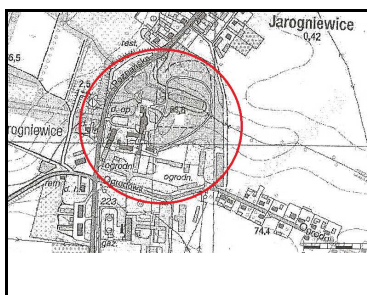
Numer

A B C D

Województwo	<input type="text" value="WIELKOPOLSKIE"/>
Powiat	<input type="text" value="KOŚCIAŃSKI"/>
Gmina	<input type="text" value="CZEMPIŃ"/>
Miejscowość	<input type="text" value="JAROGNIEWICE"/>
Ulica	<input type="text"/>
Numer pocztowy	<input type="text"/>
Numer działki	<input type="text" value="700/1"/>
Obiekt	<input type="text" value="BUDYNEK GOSPODARCZY WIELOFUNKCYJNY"/>
Zespół	<input type="text" value="W ZESPOLE PAŁACOWO - FOLWARCZNYM"/>
Czas powstania	<input type="text" value="1887 r."/>
Autorzy	<input type="text"/>
Określenie stylu	<input type="text" value="Brak cech stylowych"/>
Materiał	<input type="text" value="Murowany, kryty papą"/>
Prace budowlane i remontowe przed 1945	<input type="text"/>
Prace budowlane i remontowe po 1945	<input type="text"/>
Właściciel i jego adres	<input type="text" value="Właściciel prywatny"/>
Użytkownik i jego adres	<input type="text" value="j. w."/>
Podstawa prawnej ochrony	<input type="text" value="plan miejscowy"/>
Rejestr zabytków - data	<input type="text"/>
Rejestr zabytków - numer	<input type="text"/>

Przeznaczenie pierwotne	<input type="text" value="gospodarcze"/>
Użytkowanie obecne	<input type="text" value="gospodarcze"/>
Stan zachowania	<input type="text" value="dostateczny"/>
Najpilniejsze postulaty konserwatorskie	<input type="text"/>
Inspekcje i wizytacje	<input type="text"/>
Uwagi	<input type="text"/>
Data wypełnienia karty	<input type="text" value="2011-05-10"/>
Autor karty	<input type="text" value="Włodzimierz Dopierała"/>

Lokalizacja:



Zdjęcie 1:



Zdjęcie 2:



Zdjęcie 3:



Zdjęcie 4:



Numer

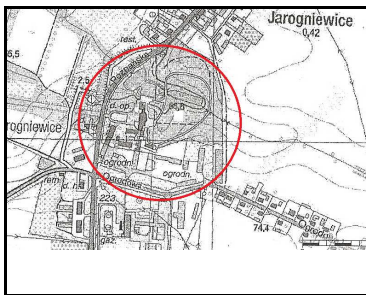
A B C D

Województwo	<input type="text" value="WIELKOPOLSKIE"/>
Powiat	<input type="text" value="KOŚCIAŃSKI"/>
Gmina	<input type="text" value="CZEMPIŃ"/>
Miejscowość	<input type="text" value="JAROGNIEWICE"/>
Ulica	<input type="text"/>
Numer pocztowy	<input type="text"/>
Numer działki	<input type="text" value="698/2"/>


Obiekt	BUDYNEK GOSPODARCZY
Zespół	W ZESPOLE PAŁACOWO - FOLWARCZNYM
Czas powstania	2 poł. XIX w.
Autorzy	
Określenie stylu	Brak cech stylowych
Materiał	Murowany, kryty papą
Prace budowlane i remontowe przed 1945	
Prace budowlane i remontowe po 1945	
Właściciel i jego adres	Starostwo Powiatowe Al. Kościuszki 22, 64 - 000 Kościan
Użytkownik i jego adres	Państwowy Dom Pomocy Społecznej w Jarogniewicach
Podstawa prawnej ochrony	rejestr zabytków
Rejestr zabytków - data	1955-02-19
Rejestr zabytków - numer	2515/A
Przeznaczenie pierwotne	gospodarcze
Użytkowanie obecne	gospodarcze
Stan zachowania	dostateczny
Najpilniejsze postulaty konserwatorskie	
Inspekcje i wizytacje	
Uwagi	
Data wypełnienia karty	2011-05-10
Autor karty	Włodzimierz Dopierała

Lokalizacja:


Zdjęcie 1:




Zdjęcie 2:



Zdjęcie 3:



Zdjęcie 4:



Numer

82

A

B

C

D

Województwo

WIELKOPOLSKIE

Powiat

KOŚCIAŃSKI

Gmina

CZEMPIŃ

Miejscowość

JAROGNIEWICE

Ulica

Numer pocztowy

Numer działki

Obiekt

OGRODZENIE Z BRAMAMI

Zespół

W ZESPOLE PAŁACOWO - FOLWARCZNYM

Czas powstania

XIX - XX w.

Autorzy

Określenie stylu

Brak cech stylowych

Materiał

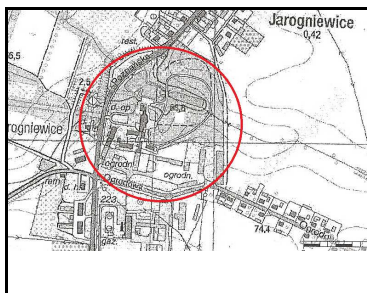
Murowany

Prace budowlane
i remontowe przed 1945

Prace budowlane
i remontowe po 1945

Właściciel i jego adres	<input type="text"/>
Użytkownik i jego adres	<input type="text"/>
Podstawa prawnej ochrony	plan miejscowy
Rejestr zabytków - data	<input type="text"/>
Rejestr zabytków - numer	<input type="text"/>
Przeznaczenie pierwotne	ogrodzenie z bramami
Użytkowanie obecne	ogrodzenie z bramami
Stan zachowania	dostateczny
Najpilniejsze postulaty konserwatorskie	<input type="text"/>
Inspekcje i wizytacje	<input type="text"/>
Uwagi	<input type="text"/>
Data wypełnienia karty	2011-05-10
Autor karty	Włodzimierz Dopierała

Lokalizacja:



Zdjęcie 1:



Zdjęcie 2:



Zdjęcie 3:



Zdjęcie 4:



Numer

A B C D

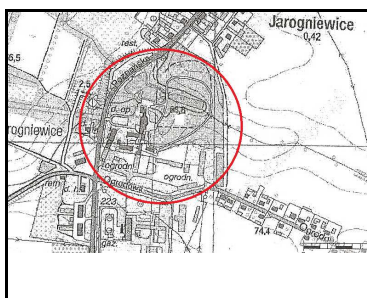
Województwo

Powiat	KOŚCIAŃSKI
Gmina	CZEMPIŃ
Miejscowość	JAROGNIEWICE
Ulica	
Numer pocztowy	20
Numer działki	474
Obiekt	CZWORAK
Zespół	W ZESPOLE PAŁACOWO - FOLWARCZNYM
Czas powstania	XVIII/XIX w.
Autorzy	
Określenie stylu	Brak cech stylowych
Materiał	Murowany, kryty eternitem
Prace budowlane i remontowe przed 1945	przebudowa pocz. XX w.
Prace budowlane i remontowe po 1945	wymiana pokrycia dachu, przebudowa elewacji z wymianą stolarki
Właściciel i jego adres	Właściciel prywatny
Użytkownik i jego adres	j. w.
Podstawa prawnej ochrony	plan miejscowy
Rejestr zabytków - data	
Rejestr zabytków - numer	
Przeznaczenie pierwotne	mieszkalne
Użytkowanie obecne	mieszkalne
Stan zachowania	dostateczny
Najpilniejsze postulaty konserwatorskie	
Inspekcje i wizytacje	
Uwagi	

Data wypełnienia karty

Autor karty

Lokalizacja:



Zdjęcie 1:



Zdjęcie 2:



Zdjęcie 3:



Zdjęcie 4:



Numer

A B C D

Województwo

Powiat

Gmina

Miejscowość

Ulica

Numer pocztowy

Numer działki

Obiekt

Zespół

Czas powstania

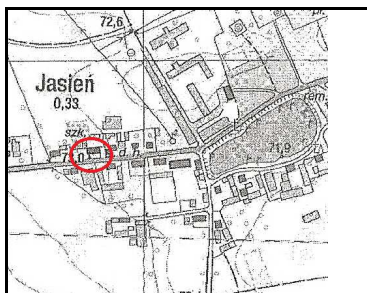
Autorzy

Określenie stylu

Materiał

Prace budowlane i remontowe przed 1945	
Prace budowlane i remontowe po 1945	wymiana stolarki
Właściciel i jego adres	Gmina Czempień, ul. 24 Stycznia 25, 64 - 020 Czempień
Użytkownik i jego adres	j.w.
Podstawa prawnej ochrony	plan miejscowy
Rejestr zabytków - data	
Rejestr zabytków - numer	
Przeznaczenie pierwotne	szkoła
Użytkowanie obecne	światlica
Stan zachowania	dostateczny
Najpilniejsze postulaty konserwatorskie	
Inspekcje i wizytacje	
Uwagi	
Data wypełnienia karty	2011-05-10
Autor karty	Włodzimierz Dopierała

Lokalizacja:



Zdjęcie 1:



Zdjęcie 2:



Zdjęcie 3:



Zdjęcie 4:



Numer

A B C D

Województwo	<input type="text" value="WIELKOPOLSKIE"/>
Powiat	<input type="text" value="KOŚCIAŃSKI"/>
Gmina	<input type="text" value="CZEMPIŃ"/>
Miejscowość	<input type="text" value="JASIEŃ"/>
Ulica	<input type="text"/>
Numer pocztowy	<input type="text" value="7"/>
Numer działki	<input type="text" value="61/60"/>
Obiekt	<input type="text" value="OFICYNA"/>
Zespół	<input type="text" value="W ZESPOLE DWORSKO - FOLWARCZNYM"/>
Czas powstania	<input type="text" value="k. XIX w."/>
Autorzy	<input type="text"/>
Określenie stylu	<input type="text" value="Brak cech stylowych"/>
Materiał	<input type="text" value="Murowany, kryty papą"/>
Prace budowlane i remontowe przed 1945	<input type="text"/>
Prace budowlane i remontowe po 1945	<input type="text" value="przebudowa elewacji z wymianą stolarki"/>
Właściciel i jego adres	<input type="text" value="Rolnicza Korporacja Spółdzielcza, ul. Nowa 6, 64 - 020 Czempień"/>
Użytkownik i jego adres	<input type="text" value="j. w."/>
Podstawa prawnej ochrony	<input type="text" value="plan miejscowy"/>
Rejestr zabytków - data	<input type="text"/>
Rejestr zabytków - numer	<input type="text"/>
Przeznaczenie pierwotne	<input type="text" value="mieszkalne"/>
Użytkowanie obecne	<input type="text" value="mieszkalne"/>
Stan zachowania	<input type="text" value="dostateczny"/>
Najpilniejsze postulaty konserwatorskie	<input type="text"/>

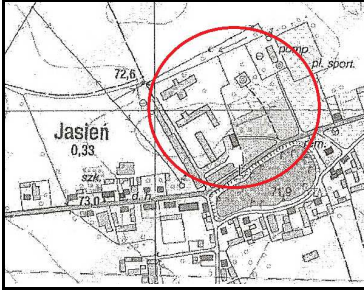
Inspekcje i wizytacje

Uwagi

Data wypełnienia karty

Autor karty

Lokalizacja:



Zdjęcie 1:



Zdjęcie 2:



Zdjęcie 3:



Zdjęcie 4:



Numer

A B C D

Województwo

Powiat

Gmina

Miejscowość

Ulica

Numer pocztowy

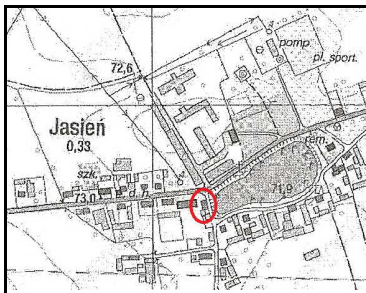
Numer działki

Obiekt

Zespół

Czas powstania	1938 r.
Autorzy	
Określenie stylu	Brak cech stylowych
Materiał	Murowany, kryty dachówką
Prace budowlane i remontowe przed 1945	
Prace budowlane i remontowe po 1945	wymiana stolarki
Właściciel i jego adres	Właściciel prywatny
Użytkownik i jego adres	j. w.
Podstawa prawnej ochrony	plan miejscowy
Rejestr zabytków - data	
Rejestr zabytków - numer	
Przeznaczenie pierwotne	ochronka, mieszkalne
Użytkowanie obecne	mieszkalne
Stan zachowania	dobry
Najpilniejsze postulaty konserwatorskie	
Inspekcje i wizytacje	
Uwagi	
Data wypełnienia karty	2011-05-10
Autor karty	Włodzimierz Dopierała

Lokalizacja:



Zdjęcie 1:



Zdjęcie 2:

Zdjęcie 3:

Zdjęcie 4:

--	--	--

Numer

A B C D

Województwo	<input type="text" value="WIELKOPOLSKIE"/>
Powiat	<input type="text" value="KOŚCIAŃSKI"/>
Gmina	<input type="text" value="CZEMPIŃ"/>
Miejscowość	<input type="text" value="JASIEŃ"/>
Ulica	<input type="text"/>
Numer pocztowy	<input type="text"/>
Numer działki	<input type="text" value="61/8"/>
Obiekt	<input type="text" value="STAJNIA I CIEŁĘTNIK"/>
Zespół	<input type="text" value="W ZESPOLE DWORSKO - FOLWARCZNYM"/>
Czas powstania	<input type="text" value="XIX/XX w."/>
Autorzy	<input type="text"/>
Określenie stylu	<input type="text" value="Brak cech stylowych"/>
Materiał	<input type="text" value="Murowany, kryty papą"/>
Prace budowlane i remontowe przed 1945	<input type="text"/>
Prace budowlane i remontowe po 1945	<input type="text"/>
Właściciel i jego adres	<input type="text" value="Rolnicza Korporacja Spółdzielcza, ul. Nowa 6, 64 - 020 Czempień"/>
Użytkownik i jego adres	<input type="text" value="j. w."/>
Podstawa prawnej ochrony	<input type="text" value="plan miejscowy"/>
Rejestr zabytków - data	<input type="text"/>
Rejestr zabytków - numer	<input type="text"/>

Przeznaczenie pierwotne

Użytkowanie obecne

Stan zachowania

Najpilniejsze postulaty konserwatorskie

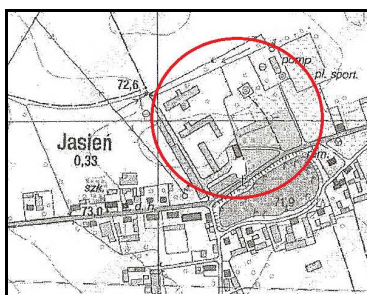
Inspekcje i wizytacje

Uwagi

Data wypełnienia karty

Autor karty

Lokalizacja:



Zdjęcie 1:



Zdjęcie 2:



Zdjęcie 3:



Zdjęcie 4:



Numer

A B C D

Województwo

Powiat

Gmina

Miejscowość

Ulica

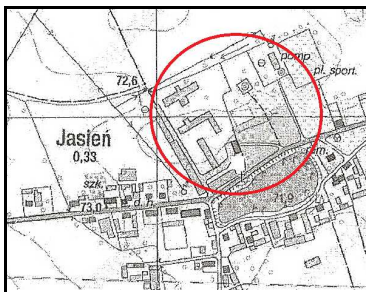
Numer pocztowy

Numer działki

Obiekt	PARK
Zespół	W ZESPOLE DWORSKO - FOLWARCZNYM
Czas powstania	1 poł. XIX w., przekształcony XX w.
Autorzy	
Określenie stylu	Krajobrazowy
Materiał	
Prace budowlane i remontowe przed 1945	
Prace budowlane i remontowe po 1945	
Właściciel i jego adres	Rolnicza Korporacja Spółdzielcza, ul. Nowa 6, 64 - 020 Czempin
Użytkownik i jego adres	j. w.
Podstawa prawnej ochrony	plan miejscowy
Rejestr zabytków - data	
Rejestr zabytków - numer	
Przeznaczenie pierwotne	park
Użytkowanie obecne	park
Stan zachowania	zły
Najpilniejsze postulaty konserwatorskie	
Inspekcje i wizytacje	
Uwagi	
Data wypełnienia karty	2011-05-10
Autor karty	Włodzimierz Dopierała

Lokalizacja:

Zdjęcie 1:



Zdjęcie 2:



Zdjęcie 3:



Zdjęcie 4:



Numer

A B C D

Województwo

Powiat

Gmina

Miejscowość

Ulica

Numer pocztowy

Numer działki

Obiekt

Zespół

Czas powstania

Autorzy

Określenie stylu

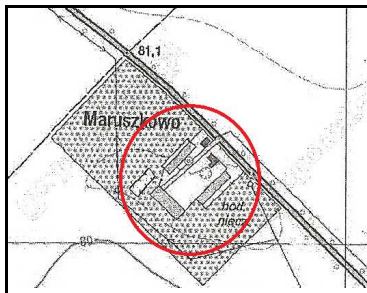
Materiał

Prace budowlane i remontowe przed 1945

Prace budowlane i remontowe po 1945

Właściciel i jego adres	<input type="text" value="Właściciel prywatny"/>
Użytkownik i jego adres	<input type="text" value="j. w."/>
Podstawa prawnej ochrony	<input type="text" value="plan miejscowy"/>
Rejestr zabytków - data	<input type="text"/>
Rejestr zabytków - numer	<input type="text"/>
Przeznaczenie pierwotne	<input type="text" value="inwentarskie"/>
Użytkowanie obecne	<input type="text" value="magazyn"/>
Stan zachowania	<input type="text" value="dobry"/>
Najpilniejsze postulaty konserwatorskie	<input type="text"/>
Inspekcje i wizytacje	<input type="text"/>
Uwagi	<input type="text"/>
Data wypełnienia karty	<input type="text" value="2011-05-10"/>
Autor karty	<input type="text" value="Włodzimierz Dopierała"/>

Lokalizacja:



Zdjęcie 1:



Zdjęcie 2:



Zdjęcie 3:



Zdjęcie 4:



Numer

A B C D

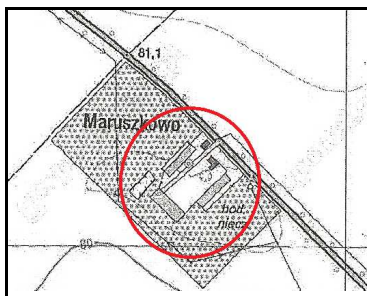
Województwo

Powiat	KOŚCIAŃSKI
Gmina	CZEMPIŃ
Miejscowość	MARUSZKOWO
Ulica	
Numer pocztowy	
Numer działki	59/3
Obiekt	STODOŁA
Zespół	W ZESPOLE FOLWARCZNYM
Czas powstania	k. XIX w.
Autorzy	
Określenie stylu	Brak cech stylowych
Materiał	Murowany, kryty papą
Prace budowlane i remontowe przed 1945	
Prace budowlane i remontowe po 1945	przebudowa elewacji
Właściciel i jego adres	Właściciel prywatny
Użytkownik i jego adres	j. w.
Podstawa prawnej ochrony	plan miejscowy
Rejestr zabytków - data	
Rejestr zabytków - numer	
Przeznaczenie pierwotne	stodoła, później owczarnia
Użytkowanie obecne	gospodarcze
Stan zachowania	dobry
Najpilniejsze postulaty konserwatorskie	
Inspekcje i wizytacje	
Uwagi	

Data wypełnienia karty

Autor karty

Lokalizacja:



Zdjęcie 1:



Zdjęcie 2:



Zdjęcie 3:



Zdjęcie 4:



Numer

A B C D

Województwo

Powiat

Gmina

Miejscowość

Ulica

Numer pocztowy

Numer działki

Obiekt

Zespół

Czas powstania

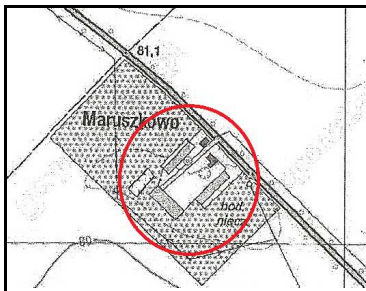
Autorzy

Określenie stylu

Materiał

Prace budowlane i remontowe przed 1945	
Prace budowlane i remontowe po 1945	wymiana pokrycia dachu, przebudowa elewacji
Właściciel i jego adres	Właściciel prywatny
Użytkownik i jego adres	j. w.
Podstawa prawnej ochrony	plan miejscowy
Rejestr zabytków - data	
Rejestr zabytków - numer	
Przeznaczenie pierwotne	stodoła, później owczarnia
Użytkowanie obecne	magazyn
Stan zachowania	dobry
Najpilniejsze postulaty konserwatorskie	
Inspekcje i wizytacje	
Uwagi	
Data wypełnienia karty	2011-05-10
Autor karty	Włodzimierz Dopierała


Lokalizacja:



Zdjęcie 1:



Zdjęcie 2:



Zdjęcie 3:



Zdjęcie 4:



Numer

A B C D

Województwo	<input type="text" value="WIELKOPOLSKIE"/>
Powiat	<input type="text" value="KOŚCIAŃSKI"/>
Gmina	<input type="text" value="CZEMPIŃ"/>
Miejscowość	<input type="text" value="NOWE TARNOWO"/>
Ulica	<input type="text"/>
Numer pocztowy	<input type="text" value="8"/>
Numer działki	<input type="text" value="8"/>
Obiekt	<input type="text" value="DOM"/>
Zespół	<input type="text" value="W ZAGRODZIE"/>
Czas powstania	<input type="text" value="1903 r."/>
Autorzy	<input type="text"/>
Określenie stylu	<input type="text" value="Brak cech stylowych"/>
Materiał	<input type="text" value="Murowany, kryty dachówką"/>
Prace budowlane i remontowe przed 1945	<input type="text"/>
Prace budowlane i remontowe po 1945	<input type="text" value="wymiana stolarki"/>
Właściciel i jego adres	<input type="text" value="Właściciel prywatny"/>
Użytkownik i jego adres	<input type="text" value="j. w."/>
Podstawa prawnej ochrony	<input type="text" value="plan miejscowy"/>
Rejestr zabytków - data	<input type="text"/>
Rejestr zabytków - numer	<input type="text"/>
Przeznaczenie pierwotne	<input type="text" value="mieszkalne"/>
Użytkowanie obecne	<input type="text" value="mieszkalne"/>
Stan zachowania	<input type="text" value="dostateczny"/>
Najpilniejsze postulaty konserwatorskie	<input type="text"/>

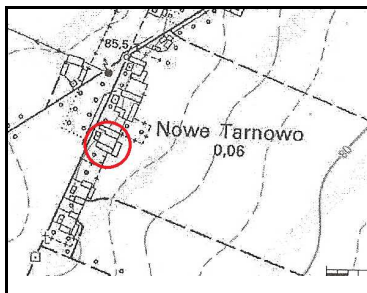
Inspekcje i wizytacje

Uwagi

Data wypełnienia karty

Autor karty

Lokalizacja:



Zdjęcie 1:



Zdjęcie 2:



Zdjęcie 3:



Zdjęcie 4:



Numer

A B C D

Województwo

Powiat

Gmina

Miejscowość

Ulica

Numer pocztowy

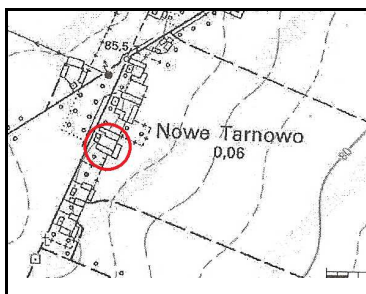
Numer działki

Obiekt

Zespół

Czas powstania	1908 r.
Autorzy	
Określenie stylu	Brak cech stylowych
Materiał	Murowany, kryty dachówką
Prace budowlane i remontowe przed 1945	
Prace budowlane i remontowe po 1945	
Właściciel i jego adres	Właściciel prywatny
Użytkownik i jego adres	j. w.
Podstawa prawnej ochrony	plan miejscowy
Rejestr zabytków - data	
Rejestr zabytków - numer	
Przeznaczenie pierwotne	obora
Użytkowanie obecne	gospodarcze
Stan zachowania	dostateczny
Najpilniejsze postulaty konserwatorskie	
Inspekcje i wizytacje	
Uwagi	
Data wypełnienia karty	2011-05-10
Autor karty	Włodzimierz Dopierała

Lokalizacja:



Zdjęcie 1:



Zdjęcie 2:

Zdjęcie 3:

Zdjęcie 4:

--	--	--

Numer

A B C D

Województwo	<input type="text" value="WIELKOPOLSKIE"/>
Powiat	<input type="text" value="KOŚCIAŃSKI"/>
Gmina	<input type="text" value="CZEMPIŃ"/>
Miejscowość	<input type="text" value="PIECHANIN"/>
Ulica	<input type="text"/>
Numer pocztowy	<input type="text"/>
Numer działki	<input type="text" value="150/1"/>
Obiekt	<input type="text" value="RZĄDCÓWKA"/>
Zespół	<input type="text" value="W ZESPOLE FOLWARCZNYM"/>
Czas powstania	<input type="text" value="k. XIX w."/>
Autorzy	<input type="text"/>
Określenie stylu	<input type="text" value="Brak cech stylowych"/>
Materiał	<input type="text" value="Murowany"/>
Prace budowlane i remontowe przed 1945	<input type="text"/>
Prace budowlane i remontowe po 1945	<input type="text" value="przebudowa elewacji z wymianą stolarki"/>
Właściciel i jego adres	<input type="text" value="Właściciel prywatny"/>
Użytkownik i jego adres	<input type="text" value="j. w."/>
Podstawa prawnej ochrony	<input type="text" value="plan miejscowy"/>
Rejestr zabytków - data	<input type="text"/>
Rejestr zabytków - numer	<input type="text"/>

Przeznaczenie pierwotne

Użytkowanie obecne

Stan zachowania

Najpilniejsze postulaty konserwatorskie

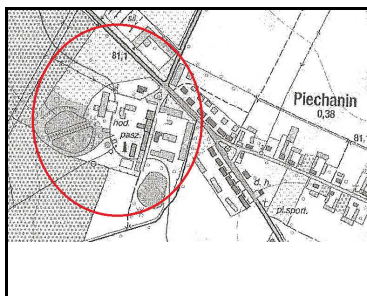
Inspekcje i wizytacje

Uwagi

Data wypełnienia karty

Autor karty

Lokalizacja:



Zdjęcie 1:



Zdjęcie 2:



Zdjęcie 3:



Zdjęcie 4:



Numer

A B C D

Województwo

Powiat

Gmina

Miejscowość

Ulica

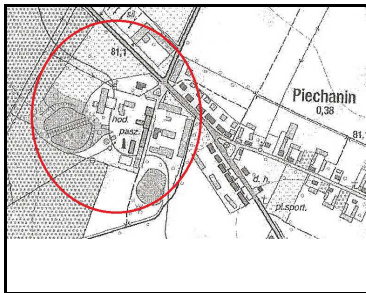
Numer pocztowy

Numer działki

Obiekt	KANCELARIA
Zespół	W ZESPOLE FOLWARCZNYM
Czas powstania	k. XIX w.
Autorzy	
Określenie stylu	Brak cech stylowych
Materiał	Murowany, kryty blachą
Prace budowlane i remontowe przed 1945	
Prace budowlane i remontowe po 1945	wymiana pokrycia, stolarki, przebudowa elewacji
Właściciel i jego adres	Rolnicza Korporacja Spółdzielcza, ul. Nowa 6, 64 - 020 Czempin
Użytkownik i jego adres	j. w.
Podstawa prawnej ochrony	plan miejscowy
Rejestr zabytków - data	
Rejestr zabytków - numer	
Przeznaczenie pierwotne	kancelaria
Użytkowanie obecne	mieszkalno - administracyjne
Stan zachowania	dostateczny
Najpilniejsze postulaty konserwatorskie	
Inspekcje i wizytacje	
Uwagi	
Data wypełnienia karty	2011-05-10
Autor karty	Włodzimierz Dopierała

Lokalizacja:

Zdjęcie 1:



Zdjęcie 2:



Zdjęcie 3:



Zdjęcie 4:



Numer

96

A

B

C

D

Województwo

WIELKOPOLSKIE

Powiat

KOŚCIAŃSKI

Gmina

CZEMPIŃ

Miejscowość

PIECHANIN

Ulica

Numer pocztowy

Numer działki

150/3

Obiekt

STAJNIA

Zespół

W ZESPOLE FOLWARCZNYM

Czas powstania

1867 r.

Autorzy

Określenie stylu

Brak cech stylowych

Materiał

Murowany, kryty papą

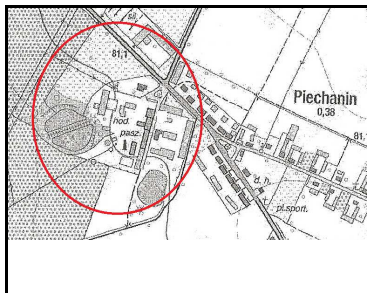
Prace budowlane
i remontowe przed 1945

Prace budowlane
i remontowe po 1945

przebudowa elewacji

Właściciel i jego adres	Rolnicza Korporacja Spółdzielcza, ul. Nowa 6, 64 - 020 Czempień
Użytkownik i jego adres	j. w.
Podstawa prawnej ochrony	plan miejscowy
Rejestr zabytków - data	
Rejestr zabytków - numer	
Przeznaczenie pierwotne	stajnia
Użytkowanie obecne	gospodarcze
Stan zachowania	zły
Najpilniejsze postulaty konserwatorskie	
Inspekcje i wizytacje	
Uwagi	
Data wypełnienia karty	2011-05-10
Autor karty	Włodzimierz Dopierała

Lokalizacja:



Zdjęcie 1:



Zdjęcie 2:



Zdjęcie 3:



Zdjęcie 4:



Numer

A B C D

Województwo

WIELKOPOLSKIE

Powiat	KOŚCIAŃSKI
Gmina	CZEMPIŃ
Miejscowość	PIECHANIN
Ulica	
Numer pocztowy	
Numer działki	41/1
Obiekt	OBORA
Zespół	W ZESPOLE FOLWARCZNYM
Czas powstania	1881 r.
Autorzy	
Określenie stylu	Brak cech stylowych
Materiał	Murowany, kryty papą
Prace budowlane i remontowe przed 1945	
Prace budowlane i remontowe po 1945	
Właściciel i jego adres	Rolnicza Korporacja Spółdzielcza, ul. Nowa 6, 64 - 020 Czempin
Użytkownik i jego adres	j. w.
Podstawa prawnej ochrony	plan miejscowy
Rejestr zabytków - data	
Rejestr zabytków - numer	
Przeznaczenie pierwotne	obora
Użytkowanie obecne	obora
Stan zachowania	dostateczny
Najpilniejsze postulaty konserwatorskie	
Inspekcje i wizytacje	
Uwagi	

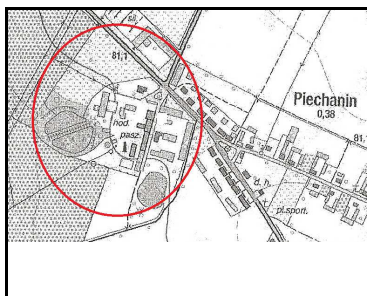
Data wypełnienia karty

2011-05-10

Autor karty

Włodzimierz Dopierała

Lokalizacja:



Zdjęcie 1:



Zdjęcie 2:



Zdjęcie 3:



Zdjęcie 4:



Numer

98

A

B

C

D

Województwo

WIELKOPOLSKIE

Powiat

KOŚCIAŃSKI

Gmina

CZEMPIŃ

Miejscowość

PIECHANIN

Ulica

Numer pocztowy

Numer działki

41/1

Obiekt

CHLEWNIA

Zespół

W ZESPOLE FOLWARCZNYM

Czas powstania

k. XIX w.

Autorzy

Określenie stylu

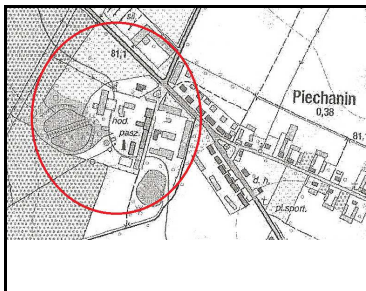
Brak cech stylowych

Materiał

Murowany, kryty eternitem

Prace budowlane i remontowe przed 1945	
Prace budowlane i remontowe po 1945	wymiana pokrycia dachu
Właściciel i jego adres	Rolnicza Korporacja Spółdzielcza, ul. Nowa 6, 64 - 020 Czempin
Użytkownik i jego adres	j. w.
Podstawa prawnej ochrony	plan miejscowy
Rejestr zabytków - data	
Rejestr zabytków - numer	
Przeznaczenie pierwotne	chlewnia
Użytkowanie obecne	gospodarcze
Stan zachowania	dostateczny
Najpilniejsze postulaty konserwatorskie	
Inspekcje i wizytacje	
Uwagi	
Data wypełnienia karty	2011-05-10
Autor karty	Włodzimierz Dopierała

Lokalizacja:



Zdjęcie 1:



Zdjęcie 2:



Zdjęcie 3:



Zdjęcie 4:



Numer

A B C D

Województwo	<input type="text" value="WIELKOPOLSKIE"/>
Powiat	<input type="text" value="KOŚCIAŃSKI"/>
Gmina	<input type="text" value="CZEMPIŃ"/>
Miejscowość	<input type="text" value="PIECHANIN"/>
Ulica	<input type="text"/>
Numer pocztowy	<input type="text"/>
Numer działki	<input type="text" value="151/7"/>
Obiekt	<input type="text" value="KURNIK"/>
Zespół	<input type="text" value="W ZESPOLE FOLWARCZNYM"/>
Czas powstania	<input type="text" value="k. XIX w."/>
Autorzy	<input type="text"/>
Określenie stylu	<input type="text" value="Brak cech stylowych"/>
Materiał	<input type="text" value="Murowany, kryty papą"/>
Prace budowlane i remontowe przed 1945	<input type="text"/>
Prace budowlane i remontowe po 1945	<input type="text"/>
Właściciel i jego adres	<input type="text" value="Rolnicza Korporacja Spółdzielcza, ul. Nowa 6, 64 - 020 Czempień"/>
Użytkownik i jego adres	<input type="text" value="j. w."/>
Podstawa prawnej ochrony	<input type="text" value="plan miejscowy"/>
Rejestr zabytków - data	<input type="text"/>
Rejestr zabytków - numer	<input type="text"/>
Przeznaczenie pierwotne	<input type="text" value="kurnik"/>
Użytkowanie obecne	<input type="text" value="nieużytkowany"/>
Stan zachowania	<input type="text" value="zły"/>
Najpilniejsze postulaty konserwatorskie	<input type="text"/>

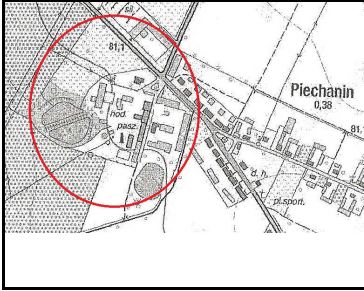
Inspekcje i wizytacje

Uwagi

Data wypełnienia karty

Autor karty

Lokalizacja:



Zdjęcie 1:



Zdjęcie 2:



Zdjęcie 3:



Zdjęcie 4:



Numer

A B C D

Województwo

Powiat

Gmina

Miejscowość

Ulica

Numer pocztowy

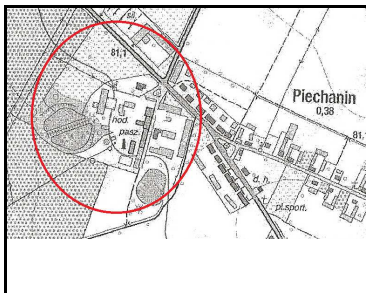
Numer działki

Obiekt

Zespół

Czas powstania	4 ćw. XIX w.
Autorzy	
Określenie stylu	Brak cech stylowych
Materiał	Murowany
Prace budowlane i remontowe przed 1945	
Prace budowlane i remontowe po 1945	przebudowa elewacji
Właściciel i jego adres	Właściciel prywatny
Użytkownik i jego adres	j. w.
Podstawa prawnej ochrony	plan miejscowy
Rejestr zabytków - data	
Rejestr zabytków - numer	
Przeznaczenie pierwotne	stodola
Użytkowanie obecne	magazyn
Stan zachowania	dostateczny
Najpilniejsze postulaty konserwatorskie	
Inspekcje i wizytacje	
Uwagi	
Data wypełnienia karty	2011-05-10
Autor karty	Włodzimierz Dopierała

Lokalizacja:



Zdjęcie 1:



Zdjęcie 2:

Zdjęcie 3:

Zdjęcie 4:

--	--	--

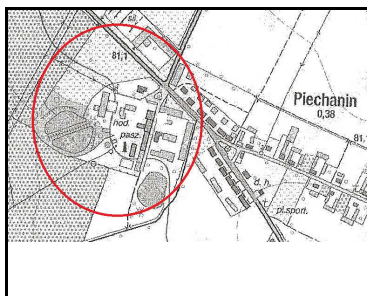
Numer

A B C D

Województwo	<input type="text" value="WIELKOPOLSKIE"/>
Powiat	<input type="text" value="KOŚCIAŃSKI"/>
Gmina	<input type="text" value="CZEMPIŃ"/>
Miejscowość	<input type="text" value="PIECHANIN"/>
Ulica	<input type="text"/>
Numer pocztowy	<input type="text"/>
Numer działki	<input type="text" value="151/7"/>
Obiekt	<input type="text" value="STODOŁA"/>
Zespół	<input type="text" value="W ZESPOLE FOLWARCZNYM"/>
Czas powstania	<input type="text" value="k. XIX w."/>
Autorzy	<input type="text"/>
Określenie stylu	<input type="text" value="Brak cech stylowych"/>
Materiał	<input type="text" value="Murowany, kryty eternitem"/>
Prace budowlane i remontowe przed 1945	<input type="text"/>
Prace budowlane i remontowe po 1945	<input type="text" value="wymiana pokrycia dachu, częściowa przebud. elewacji"/>
Właściciel i jego adres	<input type="text" value="Rolnicza Korporacja Spółdzielcza, ul. Nowa 6, 64 - 020 Czempień"/>
Użytkownik i jego adres	<input type="text" value="j. w."/>
Podstawa prawnej ochrony	<input type="text" value="plan miejscowy"/>
Rejestr zabytków - data	<input type="text"/>
Rejestr zabytków - numer	<input type="text"/>

Przeznaczenie pierwotne	<input type="text" value="stodoła"/>
Użytkowanie obecne	<input type="text" value="stodoła"/>
Stan zachowania	<input type="text" value="dostateczny"/>
Najpilniejsze postulaty konserwatorskie	<input type="text"/>
Inspekcje i wizytacje	<input type="text"/>
Uwagi	<input type="text"/>
Data wypełnienia karty	<input type="text" value="2011-05-10"/>
Autor karty	<input type="text" value="Włodzimierz Dopierała"/>

Lokalizacja:



Zdjęcie 1:



Zdjęcie 2:



Zdjęcie 3:



Zdjęcie 4:



Numer

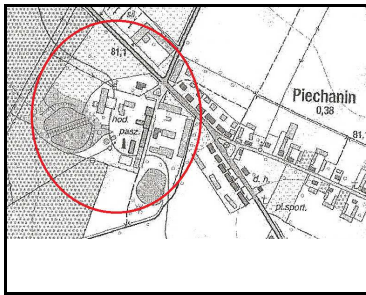
A B C D

Województwo	<input type="text" value="WIELKOPOLSKIE"/>
Powiat	<input type="text" value="KOŚCIAŃSKI"/>
Gmina	<input type="text" value="CZEMPIŃ"/>
Miejscowość	<input type="text" value="PIECHANIN"/>
Ulica	<input type="text"/>
Numer pocztowy	<input type="text"/>
Numer działki	<input type="text" value="150/3"/>

Obiekt	MAGAZYN
Zespół	W ZESPOLE FOLWARCZNYM
Czas powstania	k. XIX w.
Autorzy	
Określenie stylu	Brak cech stylowych
Materiał	Murowany, kryty eternitem
Prace budowlane i remontowe przed 1945	
Prace budowlane i remontowe po 1945	wymiana pokrycia, przebudowa elewacji
Właściciel i jego adres	Rolnicza Korporacja Spółdzielcza, ul. Nowa 6, 64 - 020 Czempin
Użytkownik i jego adres	j. w.
Podstawa prawnej ochrony	plan miejscowy
Rejestr zabytków - data	
Rejestr zabytków - numer	
Przeznaczenie pierwotne	magazyn
Użytkowanie obecne	magazyn
Stan zachowania	dostateczny
Najpilniejsze postulaty konserwatorskie	
Inspekcje i wizytacje	
Uwagi	
Data wypełnienia karty	2011-05-10
Autor karty	Włodzimierz Dopierała

Lokalizacja:

Zdjęcie 1:



Zdjęcie 2:



Zdjęcie 3:



Zdjęcie 4:



Numer

103

A

B

X

C

D

Województwo

WIELKOPOLSKIE

Powiat

KOŚCIAŃSKI

Gmina

CZEMPIŃ

Miejscowość

PIECHANIN

Ulica

Numer pocztowy

Numer działki

151/7

Obiekt

KUŹNIA

Zespół

W ZESPOLE FOLWARCZNYM

Czas powstania

k. XIX w.

Autorzy

Określenie stylu

Brak cech stylowych

Materiał

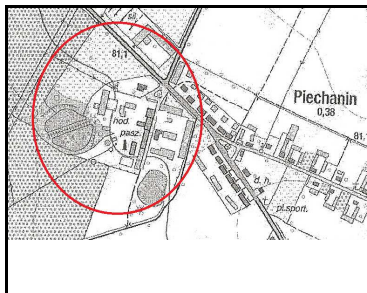
Murowany, kryty eternitem

Prace budowlane
i remontowe przed 1945

Prace budowlane
i remontowe po 1945

Właściciel i jego adres	Rolnicza Korporacja Spółdzielcza, ul. Nowa 6, 64 - 020 Czempień
Użytkownik i jego adres	j. w.
Podstawa prawnej ochrony	plan miejscowy
Rejestr zabytków - data	
Rejestr zabytków - numer	
Przeznaczenie pierwotne	kuźnia
Użytkowanie obecne	warsztat
Stan zachowania	dostateczny
Najpilniejsze postulaty konserwatorskie	
Inspekcje i wizytacje	
Uwagi	
Data wypełnienia karty	2011-05-10
Autor karty	Włodzimierz Dopierała

Lokalizacja:



Zdjęcie 1:




Zdjęcie 2:



Zdjęcie 3:



Zdjęcie 4:



Numer

A B C D

Województwo

Powiat	KOŚCIAŃSKI
Gmina	CZEMPIŃ
Miejscowość	PIECHANIN
Ulica	
Numer pocztowy	
Numer działki	150/3
Obiekt	MŁYN PAROWY
Zespół	
Czas powstania	1872 r.
Autorzy	
Określenie stylu	Brak cech stylowych
Materiał	Murowany, kryty blachą
Prace budowlane i remontowe przed 1945	
Prace budowlane i remontowe po 1945	
Właściciel i jego adres	Rolnicza Korporacja Spółdzielcza, ul. Nowa 6, 64 - 020 Czempień
Użytkownik i jego adres	j. w.
Podstawa prawnej ochrony	plan miejscowy
Rejestr zabytków - data	
Rejestr zabytków - numer	
Przeznaczenie pierwotne	młyn parowy
Użytkowanie obecne	magazyn paszowy
Stan zachowania	dostateczny
Najpilniejsze postulaty konserwatorskie	
Inspekcje i wizytacje	
Uwagi	

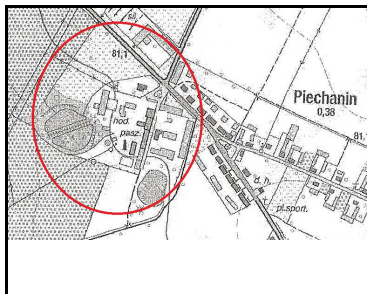
Data wypełnienia karty

2011-05-10

Autor karty

Włodzimierz Dopierała

Lokalizacja:



Zdjęcie 1:




Zdjęcie 2:



Zdjęcie 3:



Zdjęcie 4:



Numer

105

A

B

X

C

D

Województwo

WIELKOPOLSKIE

Powiat

KOŚCIAŃSKI

Gmina

CZEMPIŃ

Miejscowość

PIECHANIN

Ulica

Numer pocztowy

Numer działki

150/3

Obiekt

GORZELNIA

Zespół

W ZESPOLE FOLWARCZNYM

Czas powstania

1863 r.

Autorzy

Określenie stylu

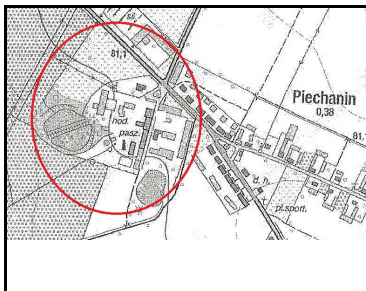
Brak cech stylowych

Materiał

Murowany, kryty blachą

Prace budowlane i remontowe przed 1945	
Prace budowlane i remontowe po 1945	wymiana pokrycia dachu
Właściciel i jego adres	Rolnicza Korporacja Spółdzielcza, ul. Nowa 6, 64 - 020 Czempin
Użytkownik i jego adres	j. w.
Podstawa prawnej ochrony	plan miejscowy
Rejestr zabytków - data	
Rejestr zabytków - numer	
Przeznaczenie pierwotne	gorzelnia
Użytkowanie obecne	gorzelnia nieczynna
Stan zachowania	dostateczny
Najpilniejsze postulaty konserwatorskie	
Inspekcje i wizytacje	
Uwagi	
Data wypełnienia karty	2011-05-10
Autor karty	Włodzimierz Dopierała

Lokalizacja:



Zdjęcie 1:



Zdjęcie 2:



Zdjęcie 3:



Zdjęcie 4:



Numer

A B C D

Województwo	<input type="text" value="WIELKOPOLSKIE"/>
Powiat	<input type="text" value="KOŚCIAŃSKI"/>
Gmina	<input type="text" value="CZEMPIŃ"/>
Miejscowość	<input type="text" value="PIECHANIN"/>
Ulica	<input type="text"/>
Numer pocztowy	<input type="text" value="8"/>
Numer działki	<input type="text" value="163/14"/>
Obiekt	<input type="text" value="CZWORAK"/>
Zespół	<input type="text" value="W ZESPOLE FOLWARCZNYM"/>
Czas powstania	<input type="text" value="pocz. XX w."/>
Autorzy	<input type="text"/>
Określenie stylu	<input type="text" value="Brak cech stylowych"/>
Materiał	<input type="text" value="Murowany, kryty papą"/>
Prace budowlane i remontowe przed 1945	<input type="text"/>
Prace budowlane i remontowe po 1945	<input type="text" value="przebudowa elewacji z wymianą stolarki"/>
Właściciel i jego adres	<input type="text" value="Właściciel prywatny"/>
Użytkownik i jego adres	<input type="text" value="j. w."/>
Podstawa prawnej ochrony	<input type="text" value="plan miejscowy"/>
Rejestr zabytków - data	<input type="text"/>
Rejestr zabytków - numer	<input type="text"/>
Przeznaczenie pierwotne	<input type="text" value="mieszkalne"/>
Użytkowanie obecne	<input type="text" value="mieszkalne"/>
Stan zachowania	<input type="text" value="dostateczny"/>
Najpilniejsze postulaty konserwatorskie	<input type="text"/>

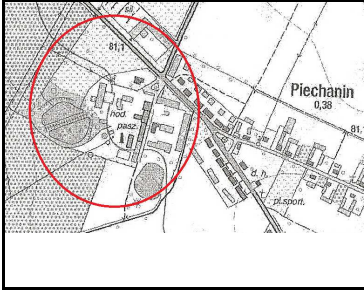
Inspekcje i wizytacje

Uwagi

Data wypełnienia karty

Autor karty

Lokalizacja:



Zdjęcie 1:



Zdjęcie 2:



Zdjęcie 3:



Zdjęcie 4:



Numer

A B C D

Województwo

Powiat

Gmina

Miejscowość

Ulica

Numer pocztowy

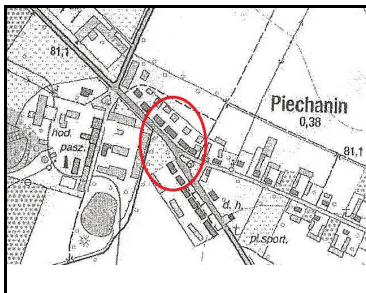
Numer działki

Obiekt

Zespół

Czas powstania	XIX/XX w.
Autorzy	
Określenie stylu	Brak cech stylowych
Materiał	Murowany, kryty eternitem
Prace budowlane i remontowe przed 1945	
Prace budowlane i remontowe po 1945	wymiana pokrycia, przebudowa elewacji z wymianą stolarki
Właściciel i jego adres	Właściciel prywatny
Użytkownik i jego adres	j. w.
Podstawa prawnej ochrony	plan miejscowy
Rejestr zabytków - data	
Rejestr zabytków - numer	
Przeznaczenie pierwotne	mieszkalne
Użytkowanie obecne	mieszkalne
Stan zachowania	dostateczny
Najpilniejsze postulaty konserwatorskie	
Inspekcje i wizytacje	
Uwagi	
Data wypełnienia karty	2011-05-10
Autor karty	Włodzimierz Dopierała

Lokalizacja:



Zdjęcie 1:



Zdjęcie 2:

Zdjęcie 3:

Zdjęcie 4:

--	--	--

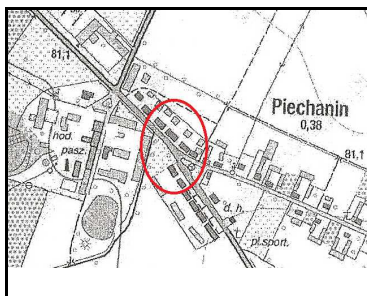
Numer

A B C D

Województwo	<input type="text" value="WIELKOPOLSKIE"/>
Powiat	<input type="text" value="KOŚCIAŃSKI"/>
Gmina	<input type="text" value="CZEMPIŃ"/>
Miejscowość	<input type="text" value="PIECHANIN"/>
Ulica	<input type="text"/>
Numer pocztowy	<input type="text" value="14"/>
Numer działki	<input type="text" value="67/6"/>
Obiekt	<input type="text" value="CZWORAK"/>
Zespół	<input type="text" value="W ZESPOLE FOLWARCZNYM"/>
Czas powstania	<input type="text" value="XIX/XX w."/>
Autorzy	<input type="text"/>
Określenie stylu	<input type="text" value="Brak cech stylowych"/>
Materiał	<input type="text" value="Murowany, kryty papą"/>
Prace budowlane i remontowe przed 1945	<input type="text"/>
Prace budowlane i remontowe po 1945	<input type="text" value="przebudowa elewacji z wymianą stolarki"/>
Właściciel i jego adres	<input type="text" value="Właściciel prywatny"/>
Użytkownik i jego adres	<input type="text" value="j. w."/>
Podstawa prawnej ochrony	<input type="text" value="plan miejscowy"/>
Rejestr zabytków - data	<input type="text"/>
Rejestr zabytków - numer	<input type="text"/>

Przeznaczenie pierwotne	<input type="text" value="mieszkalne"/>
Użytkowanie obecne	<input type="text" value="mieszkalne"/>
Stan zachowania	<input type="text" value="dostateczny"/>
Najpilniejsze postulaty konserwatorskie	<input type="text"/>
Inspekcje i wizytacje	<input type="text"/>
Uwagi	<input type="text"/>
Data wypełnienia karty	<input type="text" value="2011-05-10"/>
Autor karty	<input type="text" value="Włodzimierz Dopierała"/>

Lokalizacja:



Zdjęcie 1:



Zdjęcie 2:



Zdjęcie 3:



Zdjęcie 4:



Numer

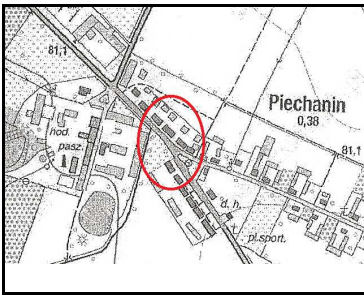
A B C D

Województwo	<input type="text" value="WIELKOPOLSKIE"/>
Powiat	<input type="text" value="KOŚCIAŃSKI"/>
Gmina	<input type="text" value="CZEMPIŃ"/>
Miejscowość	<input type="text" value="PIECHANIN"/>
Ulica	<input type="text"/>
Numer pocztowy	<input type="text" value="15"/>
Numer działki	<input type="text" value="67/5"/>

Obiekt	CZWORAK
Zespół	W ZESPOLE FOLWARCZNYM
Czas powstania	XIX/XX w.
Autorzy	
Określenie stylu	Brak cech stylowych
Materiał	Murowany, kryty papą
Prace budowlane i remontowe przed 1945	
Prace budowlane i remontowe po 1945	przebudowa elewacji z wymianą stolarki
Właściciel i jego adres	Właściciel prywatny
Użytkownik i jego adres	j. w.
Podstawa prawnej ochrony	plan miejscowy
Rejestr zabytków - data	
Rejestr zabytków - numer	
Przeznaczenie pierwotne	mieszkalne
Użytkowanie obecne	mieszkalne
Stan zachowania	dostateczny
Najpilniejsze postulaty konserwatorskie	
Inspekcje i wizytacje	
Uwagi	
Data wypełnienia karty	2011-05-10
Autor karty	Włodzimierz Dopierała

Lokalizacja:

Zdjęcie 1:



Zdjęcie 2:



Zdjęcie 3:



Zdjęcie 4:



Numer

110

A

B

C

D

Województwo

WIELKOPOLSKIE

Powiat

KOŚCIAŃSKI

Gmina

CZEMPIŃ

Miejscowość

PIECHANIN

Ulica

Numer pocztowy

17

Numer działki

67/3

Obiekt

DWOJAK

Zespół

W ZESPOLE FOLWARCZNYM

Czas powstania

XIX/XX w.

Autorzy

Określenie stylu

Brak cech stylowych

Materiał

Murowany, kryty blachą

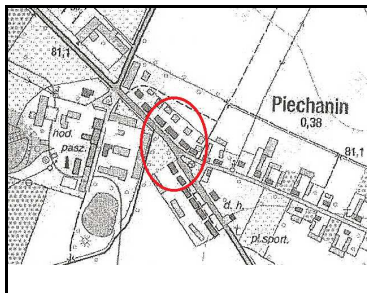
Prace budowlane
i remontowe przed 1945

Prace budowlane
i remontowe po 1945

wymiana pokrycia, stolarki

Właściciel i jego adres	<input type="text" value="Właściciel prywatny"/>
Użytkownik i jego adres	<input type="text" value="j. w."/>
Podstawa prawnej ochrony	<input type="text" value="plan miejscowy"/>
Rejestr zabytków - data	<input type="text"/>
Rejestr zabytków - numer	<input type="text"/>
Przeznaczenie pierwotne	<input type="text" value="mieszkalne"/>
Użytkowanie obecne	<input type="text" value="mieszkalne"/>
Stan zachowania	<input type="text" value="dostateczny"/>
Najpilniejsze postulaty konserwatorskie	<input type="text"/>
Inspekcje i wizytacje	<input type="text"/>
Uwagi	<input type="text"/>
Data wypełnienia karty	<input type="text" value="2011-05-10"/>
Autor karty	<input type="text" value="Włodzimierz Dopierała"/>

Lokalizacja:



Zdjęcie 1:



Zdjęcie 2:



Zdjęcie 3:



Zdjęcie 4:



Numer

A B C D

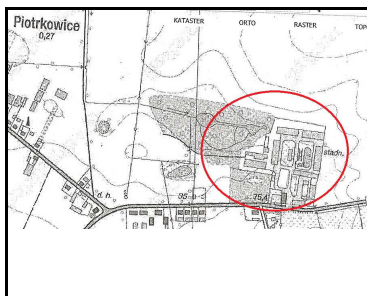
Województwo

Powiat	KOŚCIAŃSKI
Gmina	CZEMPIŃ
Miejscowość	PIOTRKOWICE
Ulica	
Numer pocztowy	
Numer działki	75/1
Obiekt	DWÓR
Zespół	W ZESPOLE DWORSKO - FOLWARCZNYM
Czas powstania	ok. 1830 r.
Autorzy	
Określenie stylu	Brak cech stylowych
Materiał	Murowany, kryty dachówką
Prace budowlane i remontowe przed 1945	przebudowa 1872 r.
Prace budowlane i remontowe po 1945	
Właściciel i jego adres	Właściciel prywatny
Użytkownik i jego adres	j. w.
Podstawa prawnej ochrony	rejestr zabytków
Rejestr zabytków - data	1995-03-14
Rejestr zabytków - numer	2346/A
Przeznaczenie pierwotne	dwór - mieszkalne
Użytkowanie obecne	nieużytkowany
Stan zachowania	bardzo zły
Najpilniejsze postulaty konserwatorskie	
Inspekcje i wizytacje	
Uwagi	

Data wypełnienia karty

Autor karty

Lokalizacja:




Zdjęcie 1:



Zdjęcie 2:



Zdjęcie 3:



Zdjęcie 4:



Numer

A B C D

Województwo

Powiat

Gmina

Miejscowość

Ulica

Numer pocztowy

Numer działki

Obiekt

Zespół

Czas powstania

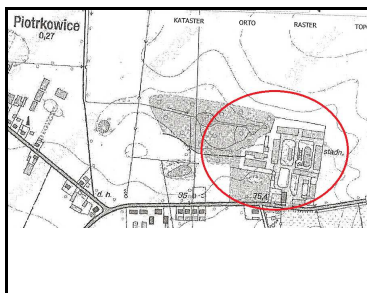
Autorzy

Określenie stylu

Materiał

Prace budowlane i remontowe przed 1945	
Prace budowlane i remontowe po 1945	
Właściciel i jego adres	Właściciel prywatny
Użytkownik i jego adres	j. w.
Podstawa prawnej ochrony	rejestr zabytków
Rejestr zabytków - data	1985-10-25
Rejestr zabytków - numer	2021/A
Przeznaczenie pierwotne	park
Użytkowanie obecne	park
Stan zachowania	zły
Najpilniejsze postulaty konserwatorskie	
Inspekcje i wizytacje	
Uwagi	
Data wypełnienia karty	2011-05-10
Autor karty	Włodzimierz Dopierała

Lokalizacja:




Zdjęcie 1:




Zdjęcie 2:



Zdjęcie 3:



Zdjęcie 4:



Numer

A B C D

Województwo	<input type="text" value="WIELKOPOLSKIE"/>
Powiat	<input type="text" value="KOŚCIAŃSKI"/>
Gmina	<input type="text" value="CZEMPIŃ"/>
Miejscowość	<input type="text" value="PIOTRKOWICE"/>
Ulica	<input type="text"/>
Numer pocztowy	<input type="text"/>
Numer działki	<input type="text" value="75/4"/>
Obiekt	<input type="text" value="STAJNIA"/>
Zespół	<input type="text" value="W ZESPOLE DWORSKO - FOLWARCZNYM"/>
Czas powstania	<input type="text" value="k. XIX w."/>
Autorzy	<input type="text"/>
Określenie stylu	<input type="text" value="Brak cech stylowych"/>
Materiał	<input type="text" value="Murowany, kryty papą"/>
Prace budowlane i remontowe przed 1945	<input type="text"/>
Prace budowlane i remontowe po 1945	<input type="text" value="remont 2009 r."/>
Właściciel i jego adres	<input type="text" value="Właściciel prywatny"/>
Użytkownik i jego adres	<input type="text" value="j. w."/>
Podstawa prawnej ochrony	<input type="text" value="rejestr zabytków"/>
Rejestr zabytków - data	<input type="text" value="1995-03-14"/>
Rejestr zabytków - numer	<input type="text" value="2347/A"/>
Przeznaczenie pierwotne	<input type="text" value="stajnia"/>
Użytkowanie obecne	<input type="text" value="stajnia, gospodarcze"/>
Stan zachowania	<input type="text" value="dobry"/>
Najpilniejsze postulaty konserwatorskie	<input type="text"/>

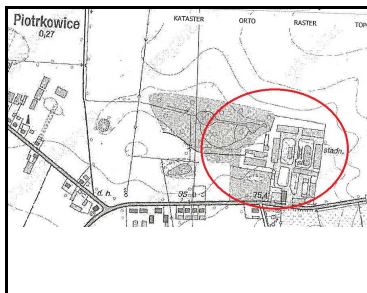
Inspekcje i wizytacje

Uwagi

Data wypełnienia karty

Autor karty


Lokalizacja:




Zdjęcie 1:




Zdjęcie 2:



Zdjęcie 3:



Zdjęcie 4:



Numer

A B C D

Województwo

Powiat

Gmina

Miejscowość

Ulica

Numer pocztowy

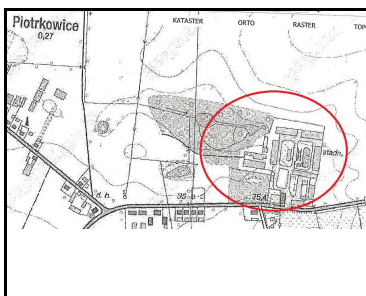
Numer działki

Obiekt

Zespół

Czas powstania	1874 r.
Autorzy	
Określenie stylu	Brak cech stylowych
Materiał	Murowany, kryty dachówką
Prace budowlane i remontowe przed 1945	
Prace budowlane i remontowe po 1945	wymiana pokrycia dachu, remont elewacji 2009 r.
Właściciel i jego adres	Właściciel prywatny
Użytkownik i jego adres	j. w.
Podstawa prawnej ochrony	rejestr zabytków
Rejestr zabytków - data	1995-03-14
Rejestr zabytków - numer	2347/A
Przeznaczenie pierwotne	obora
Użytkowanie obecne	kurnik
Stan zachowania	bardzo dobry
Najpilniejsze postulaty konserwatorskie	
Inspekcje i wizytacje	
Uwagi	
Data wypełnienia karty	2011-05-10
Autor karty	Włodzimierz Dopierała

Lokalizacja:



Zdjęcie 1:



Zdjęcie 2:

Zdjęcie 3:

Zdjęcie 4:

--	--	--

Numer

A B C D

Województwo	<input type="text" value="WIELKOPOLSKIE"/>
Powiat	<input type="text" value="KOŚCIAŃSKI"/>
Gmina	<input type="text" value="CZEMPIŃ"/>
Miejscowość	<input type="text" value="PIOTRKOWICE"/>
Ulica	<input type="text"/>
Numer pocztowy	<input type="text"/>
Numer działki	<input type="text" value="75/4"/>
Obiekt	<input type="text" value="OWCZARNIA"/>
Zespół	<input type="text" value="W ZESPOLE DWORSKO - FOLWARCZNYM"/>
Czas powstania	<input type="text" value="1874 r."/>
Autorzy	<input type="text"/>
Określenie stylu	<input type="text" value="Brak cech stylowych"/>
Materiał	<input type="text" value="Murowany, kryty eternitem"/>
Prace budowlane i remontowe przed 1945	<input type="text"/>
Prace budowlane i remontowe po 1945	<input type="text" value="wymiana pokrycia dachu, przebudowa elewacji"/>
Właściciel i jego adres	<input type="text" value="Właściciel prywatny"/>
Użytkownik i jego adres	<input type="text" value="j. w."/>
Podstawa prawnej ochrony	<input type="text" value="rejestr zabytków"/>
Rejestr zabytków - data	<input type="text" value="1995-03-14"/>
Rejestr zabytków - numer	<input type="text" value="2347/A"/>

Przeznaczenie pierwotne

Użytkowanie obecne

Stan zachowania

Najpilniejsze postulaty konserwatorskie

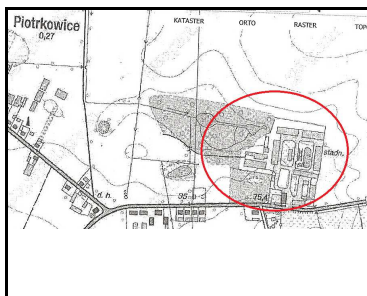
Inspekcje i wizytacje

Uwagi

Data wypełnienia karty

Autor karty

Lokalizacja:



Zdjęcie 1:



Zdjęcie 2:



Zdjęcie 3:



Zdjęcie 4:



Numer

A B C D

Województwo

Powiat

Gmina

Miejscowość

Ulica

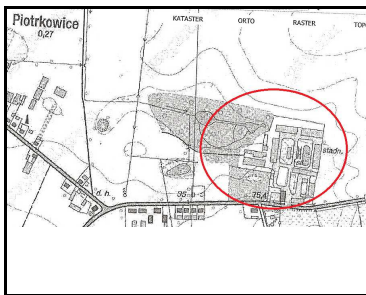
Numer pocztowy

Numer działki


Obiekt	STODOŁA
Zespół	W ZESPOLE DWORSKO - FOLWARCZNYM
Czas powstania	4 ćw. XIX w.
Autorzy	
Określenie stylu	Brak cech stylowych
Materiał	Murowany, kryty papą
Prace budowlane i remontowe przed 1945	
Prace budowlane i remontowe po 1945	remont 2009 r.
Właściciel i jego adres	Właściciel prywatny
Użytkownik i jego adres	j. w.
Podstawa prawnej ochrony	rejestr zabytków
Rejestr zabytków - data	1995-03-14
Rejestr zabytków - numer	2347/A
Przeznaczenie pierwotne	stodoła, później owczarnia
Użytkowanie obecne	kurnik
Stan zachowania	dobry
Najpilniejsze postulaty konserwatorskie	
Inspekcje i wizytacje	
Uwagi	
Data wypełnienia karty	2011-05-10
Autor karty	Włodzimierz Dopierała

Lokalizacja:


Zdjęcie 1:




Zdjęcie 2:



Zdjęcie 3:



Zdjęcie 4:



Numer

A B C D

Województwo

Powiat

Gmina

Miejscowość

Ulica

Numer pocztowy

Numer działki

Obiekt

Zespół

Czas powstania

Autorzy

Określenie stylu

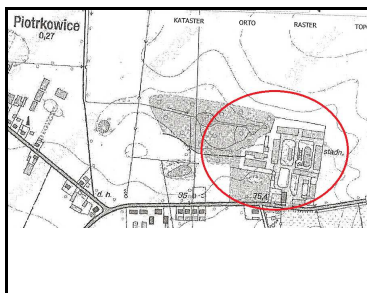
Materiał

Prace budowlane i remontowe przed 1945

Prace budowlane i remontowe po 1945

Właściciel i jego adres	Właściciel prywatny
Użytkownik i jego adres	j. w.
Podstawa prawnej ochrony	rejestr zabytków
Rejestr zabytków - data	1995-03-14
Rejestr zabytków - numer	2347/A
Przeznaczenie pierwotne	stodoła, później owczarnia
Użytkowanie obecne	kurnik
Stan zachowania	dobry
Najpilniejsze postulaty konserwatorskie	
Inspekcje i wizytacje	
Uwagi	
Data wypełnienia karty	2011-05-10
Autor karty	Włodzimierz Dopierała


Lokalizacja:




Zdjęcie 1:




Zdjęcie 2:



Zdjęcie 3:



Zdjęcie 4:



Numer

A B C D

Województwo

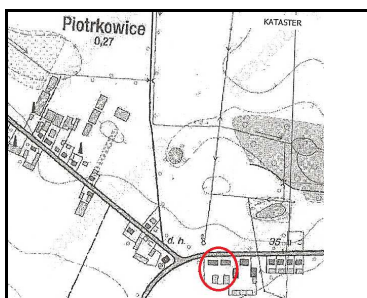
WIELKOPOLSKIE

Powiat	KOŚCIAŃSKI
Gmina	CZEMPIŃ
Miejscowość	PIOTRKOWICE
Ulica	
Numer pocztowy	11
Numer działki	119, 120/2
Obiekt	CZWORAK
Zespół	W ZESPOLE DWORSKO - FOLWARCZNYM
Czas powstania	pocz. XX w.
Autorzy	
Określenie stylu	Brak cech stylowych
Materiał	Murowany, kryty dachówką
Prace budowlane i remontowe przed 1945	
Prace budowlane i remontowe po 1945	wymiana stolarki
Właściciel i jego adres	Właściciel prywatny
Użytkownik i jego adres	j. w.
Podstawa prawnej ochrony	plan miejscowy
Rejestr zabytków - data	
Rejestr zabytków - numer	
Przeznaczenie pierwotne	mieszkalne
Użytkowanie obecne	mieszkalne
Stan zachowania	dostateczny
Najpilniejsze postulaty konserwatorskie	
Inspekcje i wizytacje	
Uwagi	

Data wypełnienia karty

Autor karty

Lokalizacja:



Zdjęcie 1:



Zdjęcie 2:



Zdjęcie 3:



Zdjęcie 4:



Numer

A B C D

Województwo

Powiat

Gmina

Miejscowość

Ulica

Numer pocztowy

Numer działki

Obiekt

Zespół

Czas powstania

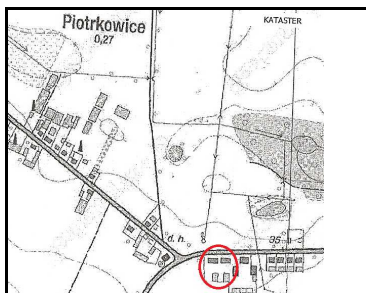
Autorzy

Określenie stylu

Materiał

Prace budowlane i remontowe przed 1945	
Prace budowlane i remontowe po 1945	wymiana stolarki
Właściciel i jego adres	Właściciel prywatny
Użytkownik i jego adres	j. w.
Podstawa prawnej ochrony	plan miejscowy
Rejestr zabytków - data	
Rejestr zabytków - numer	
Przeznaczenie pierwotne	mieszkalne
Użytkowanie obecne	mieszkalne
Stan zachowania	dostateczny
Najpilniejsze postulaty konserwatorskie	
Inspekcje i wizytacje	
Uwagi	
Data wypełnienia karty	2011-05-10
Autor karty	Włodzimierz Dopierała

Lokalizacja:




Zdjęcie 1:



Zdjęcie 2:



Zdjęcie 3:



Zdjęcie 4:



Numer

A B C D

Województwo	<input type="text" value="WIELKOPOLSKIE"/>
Powiat	<input type="text" value="KOŚCIAŃSKI"/>
Gmina	<input type="text" value="CZEMPIŃ"/>
Miejscowość	<input type="text" value="PIOTROWO PIERWSZE"/>
Ulica	<input type="text"/>
Numer pocztowy	<input type="text"/>
Numer działki	<input type="text" value="31/23"/>
Obiekt	<input type="text" value="DWÓR"/>
Zespół	<input type="text" value="W ZESPOLE DWORSKO - FOLWARCZNYM"/>
Czas powstania	<input type="text" value="pocz. XX w."/>
Autorzy	<input type="text"/>
Określenie stylu	<input type="text" value="Brak cech stylowych"/>
Materiał	<input type="text" value="Murowany, kryty blachą, papą"/>
Prace budowlane i remontowe przed 1945	<input type="text" value="rozbudowa i przebudowa 4 ćw. XIX w., pocz. XX w., po 1926 r."/>
Prace budowlane i remontowe po 1945	<input type="text"/>
Właściciel i jego adres	<input type="text" value="Agencja Nieruchomości Rolnych, ul. Fredry 12, 61 - 701 Poznań"/>
Użytkownik i jego adres	<input type="text" value="dzierzawca"/>
Podstawa prawnej ochrony	<input type="text" value="plan miejscowy"/>
Rejestr zabytków - data	<input type="text"/>
Rejestr zabytków - numer	<input type="text"/>
Przeznaczenie pierwotne	<input type="text" value="dwór - mieszkalne"/>
Użytkowanie obecne	<input type="text" value="mieszkalno - administracyjne"/>
Stan zachowania	<input type="text" value="dobry"/>
Najpilniejsze postulaty konserwatorskie	<input type="text"/>

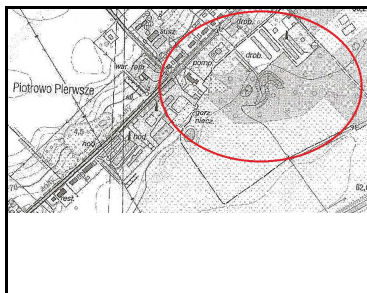
Inspekcje i wizytacje

Uwagi


Data wypełnienia karty

Autor karty

Lokalizacja:



Zdjęcie 1:



Zdjęcie 2:



Zdjęcie 3:



Zdjęcie 4:



Numer

A B C D

Województwo

Powiat

Gmina

Miejscowość

Ulica

Numer pocztowy

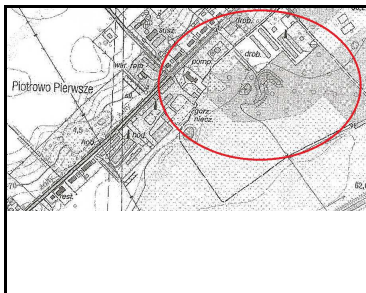
Numer działki

Obiekt

Zespół

Czas powstania	pocz. XX w., przekształt. k. XIX w.
Autorzy	
Określenie stylu	Krajobrazowy
Materiał	
Prace budowlane i remontowe przed 1945	
Prace budowlane i remontowe po 1945	
Właściciel i jego adres	Agencja Nieruchomości Rolnych, ul. Fredry 12, 61 - 701 Poznań
Użytkownik i jego adres	dzierżawca
Podstawa prawnej ochrony	rejestr zabytków
Rejestr zabytków - data	1986-09-22
Rejestr zabytków - numer	2097/A
Przeznaczenie pierwotne	park
Użytkowanie obecne	park
Stan zachowania	zły
Najpilniejsze postulaty konserwatorskie	
Inspekcje i wizytacje	
Uwagi	
Data wypełnienia karty	2011-05-10
Autor karty	Włodzimierz Dopierała

Lokalizacja:



Zdjęcie 1:



Zdjęcie 2:

Zdjęcie 3:

Zdjęcie 4:



Numer

A B C D

Województwo

Powiat

Gmina

Miejscowość

Ulica

Numer pocztowy

Numer działki

Obiekt

Zespół

Czas powstania

Autorzy

Określenie stylu

Materiał

Prace budowlane i remontowe przed 1945

Prace budowlane i remontowe po 1945

Właściciel i jego adres

Użytkownik i jego adres

Podstawa prawnej ochrony

Rejestr zabytków - data

Rejestr zabytków - numer

Przeznaczenie pierwotne

Użytkowanie obecne

Stan zachowania

Najpilniejsze postulaty konserwatorskie

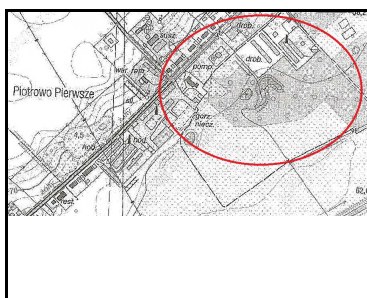
Inspekcje i wizytacje

Uwagi

Data wypełnienia karty

Autor karty

Lokalizacja:



Zdjęcie 1:



Zdjęcie 2:



Zdjęcie 3:



Zdjęcie 4:



Numer

A B C D

Województwo

Powiat

Gmina

Miejscowość

Ulica

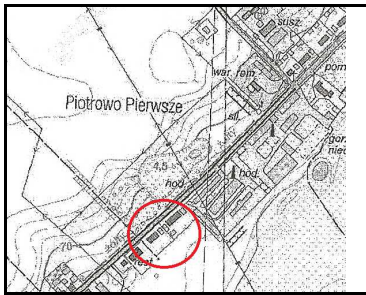
Numer pocztowy

Numer działki

Obiekt	SZEŚCIORAK
Zespół	W ZESPOLE DWORSKO - FOLWARCZNYM
Czas powstania	XIX/XX w.
Autorzy	
Określenie stylu	Brak cech stylowych
Materiał	Murowany, kryty papą
Prace budowlane i remontowe przed 1945	
Prace budowlane i remontowe po 1945	przebudowa elewacji z wymianą stolarki
Właściciel i jego adres	Właściciel prywatny
Użytkownik i jego adres	j. w.
Podstawa prawnej ochrony	plan miejscowy
Rejestr zabytków - data	
Rejestr zabytków - numer	
Przeznaczenie pierwotne	mieszkalne
Użytkowanie obecne	mieszkalne
Stan zachowania	dostateczny
Najpilniejsze postulaty konserwatorskie	
Inspekcje i wizytacje	
Uwagi	
Data wypełnienia karty	2011-05-10
Autor karty	Włodzimierz Dopierała

Lokalizacja:

Zdjęcie 1:



Zdjęcie 2:



Zdjęcie 3:



Zdjęcie 4:



Numer

124

A

B

C

D

Województwo

WIELKOPOLSKIE

Powiat

KOŚCIAŃSKI

Gmina

CZEMPIŃ

Miejscowość

PIOTROWO PIERWSZE

Ulica

Numer pocztowy

9

Numer działki

31/12

Obiekt

CZWORAK

Zespół

W ZESPOLE DWORSKO - FOLWARCZNYM

Czas powstania

XIX/XX w.

Autorzy

Określenie stylu

Brak cech stylowych

Materiał

Murowany, kryty papą

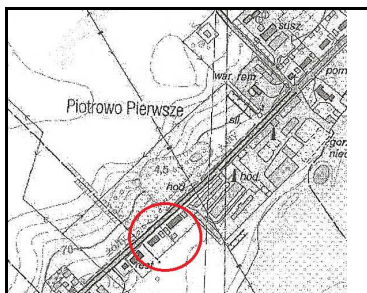
Prace budowlane
i remontowe przed 1945

Prace budowlane
i remontowe po 1945

przebudowa elewacji z wymianą stolarki

Właściciel i jego adres	<input type="text" value="Właściciel prywatny"/>
Użytkownik i jego adres	<input type="text" value="j. w."/>
Podstawa prawnej ochrony	<input type="text" value="plan miejscowy"/>
Rejestr zabytków - data	<input type="text"/>
Rejestr zabytków - numer	<input type="text"/>
Przeznaczenie pierwotne	<input type="text" value="mieszkalne"/>
Użytkowanie obecne	<input type="text" value="mieszkalne"/>
Stan zachowania	<input type="text" value="dostateczny"/>
Najpilniejsze postulaty konserwatorskie	<input type="text"/>
Inspekcje i wizytacje	<input type="text"/>
Uwagi	<input type="text"/>
Data wypełnienia karty	<input type="text" value="2011-05-10"/>
Autor karty	<input type="text" value="Włodzimierz Dopierała"/>

Lokalizacja:




Zdjęcie 1:



Zdjęcie 2:



Zdjęcie 3:



Zdjęcie 4:



Numer

A B C D

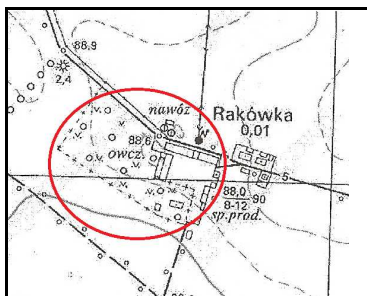
Województwo

Powiat	KOŚCIAŃSKI
Gmina	CZEMPIŃ
Miejscowość	RAKÓWKA
Ulica	
Numer pocztowy	
Numer działki	21
Obiekt	DWÓR
Zespół	W ZESPOLE DWORSKO - FOLWARCZNYM
Czas powstania	ok. poł. XIX w.
Autorzy	
Określenie stylu	Neoklasycyzm
Materiał	Murowany, kryty dachówką
Prace budowlane i remontowe przed 1945	przebudowa i rozbudowa 1925 - 1928 r.
Prace budowlane i remontowe po 1945	remont kapitalny po 2007 r.
Właściciel i jego adres	Właściciel prywatny
Użytkownik i jego adres	j. w.
Podstawa prawnej ochrony	rejestr zabytków
Rejestr zabytków - data	1990-04-20
Rejestr zabytków - numer	2191/A
Przeznaczenie pierwotne	dwór - mieszkalne
Użytkowanie obecne	mieszkalne
Stan zachowania	bardzo dobry
Najpilniejsze postulaty konserwatorskie	
Inspekcje i wizytacje	
Uwagi	

Data wypełnienia karty

Autor karty

Lokalizacja:



Zdjęcie 1:



Zdjęcie 2:



Zdjęcie 3:



Zdjęcie 4:



Numer

A B C D

Województwo

Powiat

Gmina

Miejscowość

Ulica

Numer pocztowy

Numer działki

Obiekt

Zespół

Czas powstania

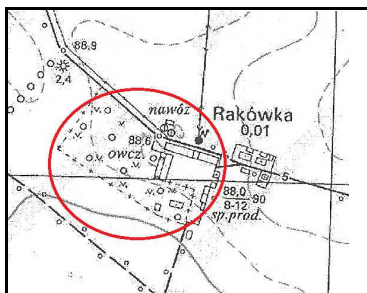
Autorzy

Określenie stylu


Materiał

Prace budowlane i remontowe przed 1945	
Prace budowlane i remontowe po 1945	
Właściciel i jego adres	Właściciel prywatny
Użytkownik i jego adres	j. w.
Podstawa prawnej ochrony	rejestr zabytków
Rejestr zabytków - data	1990-04-20
Rejestr zabytków - numer	2191/A
Przeznaczenie pierwotne	park
Użytkowanie obecne	park
Stan zachowania	bardzo dobry
Najpilniejsze postulaty konserwatorskie	
Inspekcje i wizytacje	
Uwagi	
Data wypełnienia karty	2011-05-10
Autor karty	Włodzimierz Dopierała

Lokalizacja:



Zdjęcie 1:



Zdjęcie 2:



Zdjęcie 3:



Zdjęcie 4:



Numer

A B C D

Województwo	<input type="text" value="WIELKOPOLSKIE"/>
Powiat	<input type="text" value="KOŚCIAŃSKI"/>
Gmina	<input type="text" value="CZEMPIŃ"/>
Miejscowość	<input type="text" value="RAKÓWKA"/>
Ulica	<input type="text"/>
Numer pocztowy	<input type="text"/>
Numer działki	<input type="text" value="21"/>
Obiekt	<input type="text" value="OWCZARNIA"/>
Zespół	<input type="text" value="W ZESPOLE DWORSKO - FOLWARCZNYM"/>
Czas powstania	<input type="text" value="k. XIX w."/>
Autorzy	<input type="text"/>
Określenie stylu	<input type="text" value="Brak cech stylowych"/>
Materiał	<input type="text" value="Murowany, kryty papą"/>
Prace budowlane i remontowe przed 1945	<input type="text"/>
Prace budowlane i remontowe po 1945	<input type="text" value="przebudowa elewacji z wymianą pokrycia"/>
Właściciel i jego adres	<input type="text" value="Właściciel prywatny"/>
Użytkownik i jego adres	<input type="text" value="j. w."/>
Podstawa prawnej ochrony	<input type="text" value="plan miejscowy"/>
Rejestr zabytków - data	<input type="text"/>
Rejestr zabytków - numer	<input type="text"/>
Przeznaczenie pierwotne	<input type="text" value="owczarnia"/>
Użytkowanie obecne	<input type="text" value="stajnia"/>
Stan zachowania	<input type="text" value="dobry"/>
Najpilniejsze postulaty konserwatorskie	<input type="text"/>

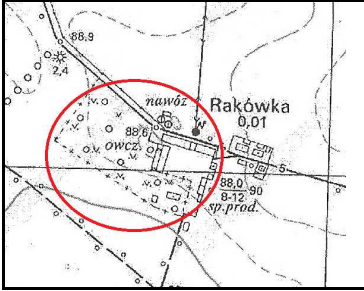
Inspekcje i wizytacje

Uwagi

Data wypełnienia karty

Autor karty

Lokalizacja:



Zdjęcie 1:



Zdjęcie 2:



Zdjęcie 3:



Zdjęcie 4:



Numer

A B C D

Województwo

Powiat

Gmina

Miejscowość

Ulica

Numer pocztowy

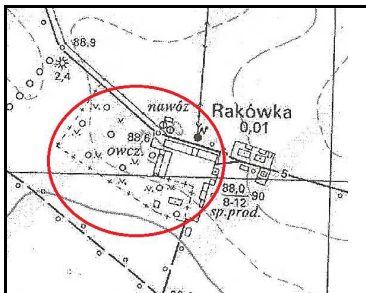
Numer działki

Obiekt

Zespół

Czas powstania	1911 r.
Autorzy	
Określenie stylu	Brak cech stylowych
Materiał	Murowany, kryty papą
Prace budowlane i remontowe przed 1945	
Prace budowlane i remontowe po 1945	remont dachu, przebudowa elewacji
Właściciel i jego adres	Właściciel prywatny
Użytkownik i jego adres	j. w.
Podstawa prawnej ochrony	plan miejscowy
Rejestr zabytków - data	
Rejestr zabytków - numer	
Przeznaczenie pierwotne	stodoła
Użytkowanie obecne	stodoła
Stan zachowania	dostateczny
Najpilniejsze postulaty konserwatorskie	
Inspekcje i wizytacje	
Uwagi	
Data wypełnienia karty	2011-05-10
Autor karty	Włodzimierz Dopierała

Lokalizacja:



Zdjęcie 1:



Zdjęcie 2:

Zdjęcie 3:

Zdjęcie 4:

--	--	--

Numer

A B C D

Województwo	<input type="text" value="WIELKOPOLSKIE"/>
Powiat	<input type="text" value="KOŚCIAŃSKI"/>
Gmina	<input type="text" value="CZEMPIŃ"/>
Miejscowość	<input type="text" value="SŁONIN"/>
Ulica	<input type="text"/>
Numer pocztowy	<input type="text"/>
Numer działki	<input type="text" value="169/3"/>
Obiekt	<input type="text" value="SZKOŁA OB. DOM MIESZKALNY"/>
Zespół	<input type="text"/>
Czas powstania	<input type="text" value="1882 r."/>
Autorzy	<input type="text"/>
Określenie stylu	<input type="text" value="Brak cech stylowych"/>
Materiał	<input type="text" value="Murowany, kryty dachówką"/>
Prace budowlane i remontowe przed 1945	<input type="text" value="rozbudowany pocz. XX w."/>
Prace budowlane i remontowe po 1945	<input type="text" value="przebudowa elewacji"/>
Właściciel i jego adres	<input type="text" value="Właściciel prywatny"/>
Użytkownik i jego adres	<input type="text" value="j. w."/>
Podstawa prawnej ochrony	<input type="text" value="plan miejscowy"/>
Rejestr zabytków - data	<input type="text"/>
Rejestr zabytków - numer	<input type="text"/>

Przeznaczenie pierwotne

Użytkowanie obecne

Stan zachowania

Najpilniejsze postulaty konserwatorskie

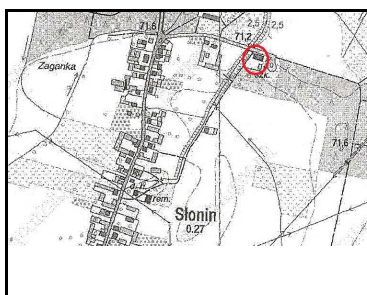
Inspekcje i wizytacje

Uwagi

Data wypełnienia karty

Autor karty

Lokalizacja:



Zdjęcie 1:



Zdjęcie 2:



Zdjęcie 3:



Zdjęcie 4:



Numer

A B C D

Województwo

Powiat

Gmina

Miejscowość

Ulica

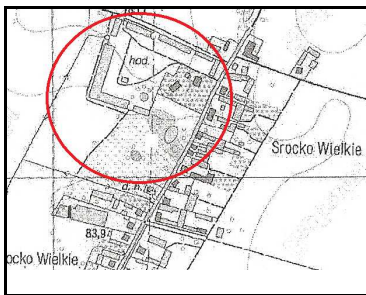
Numer pocztowy

Numer działki

Obiekt	DWÓR
Zespół	W ZESPOLE DWORSKO - FOLWARCZNYM
Czas powstania	pocz. XX w.
Autorzy	
Określenie stylu	Eklektyzm
Materiał	Murowany, kryty dachówką
Prace budowlane i remontowe przed 1945	rozbudowany po 1918 r.
Prace budowlane i remontowe po 1945	
Właściciel i jego adres	Właściciel prywatny
Użytkownik i jego adres	j. w.
Podstawa prawnej ochrony	plan miejscowy
Rejestr zabytków - data	
Rejestr zabytków - numer	
Przeznaczenie pierwotne	dwór - mieszkalne
Użytkowanie obecne	mieszkalne (nieużytkowany)
Stan zachowania	dostateczny
Najpilniejsze postulaty konserwatorskie	
Inspekcje i wizytacje	
Uwagi	
Data wypełnienia karty	2011-05-10
Autor karty	Włodzimierz Dopierała

Lokalizacja:


Zdjęcie 1:




Zdjęcie 2:



Zdjęcie 3:



Zdjęcie 4:



Numer

131

A

B

C

D

Województwo

WIELKOPOLSKIE

Powiat

KOŚCIAŃSKI

Gmina

CZEMPIŃ

Miejscowość

SROCKO WIELKIE

Ulica

Numer pocztowy

Numer działki

266/5

Obiekt

OFICYNA

Zespół

W ZESPOLE DWORSKO - FOLWARCZNYM

Czas powstania

k. XIX w.

Autorzy

Określenie stylu

Brak cech stylowych

Materiał

Murowany, kryty blachą

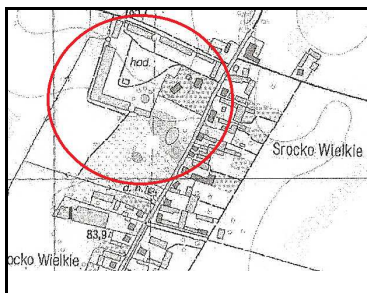
Prace budowlane
i remontowe przed 1945

Prace budowlane
i remontowe po 1945

wymiana pokrycia dachu, stolarki

Właściciel i jego adres	Właściciel prywatny
Użytkownik i jego adres	j. w.
Podstawa prawnej ochrony	plan miejscowy
Rejestr zabytków - data	
Rejestr zabytków - numer	
Przeznaczenie pierwotne	mieszkalne
Użytkowanie obecne	nieużytkowany
Stan zachowania	dostateczny
Najpilniejsze postulaty konserwatorskie	
Inspekcje i wizytacje	
Uwagi	
Data wypełnienia karty	2011-05-10
Autor karty	Włodzimierz Dopierała


Lokalizacja:




Zdjęcie 1:




Zdjęcie 2:



Zdjęcie 3:



Zdjęcie 4:



Numer

A B C D

Województwo

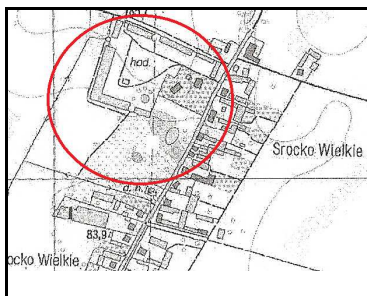
WIELKOPOLSKIE

Powiat	KOŚCIAŃSKI
Gmina	CZEMPIŃ
Miejscowość	SROCKO WIELKIE
Ulica	
Numer pocztowy	
Numer działki	266/5
Obiekt	PARK
Zespół	W ZESPOLE DWORSKO - FOLWARCZNYM
Czas powstania	pocz. XX w.
Autorzy	
Określenie stylu	Krajobrazowy
Materiał	
Prace budowlane i remontowe przed 1945	
Prace budowlane i remontowe po 1945	
Właściciel i jego adres	Właściciel prywatny
Użytkownik i jego adres	j. w.
Podstawa prawnej ochrony	plan miejscowy
Rejestr zabytków - data	
Rejestr zabytków - numer	
Przeznaczenie pierwotne	park
Użytkowanie obecne	park
Stan zachowania	zły
Najpilniejsze postulaty konserwatorskie	
Inspekcje i wizytacje	
Uwagi	


Data wypełnienia karty

Autor karty

Lokalizacja:



Zdjęcie 1:



Zdjęcie 2:



Zdjęcie 3:



Zdjęcie 4:



Numer

A B C D

Województwo

Powiat

Gmina

Miejscowość

Ulica

Numer pocztowy

Numer działki

Obiekt

Zespół

Czas powstania

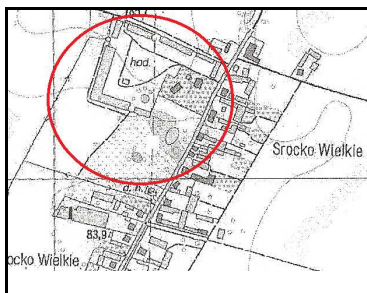
Autorzy

Określenie stylu

Materiał

Prace budowlane i remontowe przed 1945	
Prace budowlane i remontowe po 1945	wymiana pokrycia dachu
Właściciel i jego adres	Właściciel prywatny
Użytkownik i jego adres	j. w.
Podstawa prawnej ochrony	plan miejscowy
Rejestr zabytków - data	
Rejestr zabytków - numer	
Przeznaczenie pierwotne	obora
Użytkowanie obecne	gospodarcze
Stan zachowania	dostateczny
Najpilniejsze postulaty konserwatorskie	
Inspekcje i wizytacje	
Uwagi	
Data wypełnienia karty	2011-05-10
Autor karty	Włodzimierz Dopierała

Lokalizacja:



Zdjęcie 1:



Zdjęcie 2:



Zdjęcie 3:



Zdjęcie 4:



Numer

A B C D

Województwo	<input type="text" value="WIELKOPOLSKIE"/>
Powiat	<input type="text" value="KOŚCIAŃSKI"/>
Gmina	<input type="text" value="CZEMPIŃ"/>
Miejscowość	<input type="text" value="SROCKO WIELKIE"/>
Ulica	<input type="text"/>
Numer pocztowy	<input type="text"/>
Numer działki	<input type="text" value="266/3"/>
Obiekt	<input type="text" value="BUDYNEK INWENTARSKI"/>
Zespół	<input type="text" value="W ZESPOLE DWORSKO - FOLWARCZNYM"/>
Czas powstania	<input type="text" value="2 poł. XIX w."/>
Autorzy	<input type="text"/>
Określenie stylu	<input type="text" value="Brak cech stylowych"/>
Materiał	<input type="text" value="Murowany, kryty eternitem"/>
Prace budowlane i remontowe przed 1945	<input type="text"/>
Prace budowlane i remontowe po 1945	<input type="text" value="wymiana pokrycia dachu, przebudowa elewacji"/>
Właściciel i jego adres	<input type="text" value="Właściciel prywatny"/>
Użytkownik i jego adres	<input type="text" value="j. w."/>
Podstawa prawnej ochrony	<input type="text" value="plan miejscowy"/>
Rejestr zabytków - data	<input type="text"/>
Rejestr zabytków - numer	<input type="text"/>
Przeznaczenie pierwotne	<input type="text" value="inwentarskie"/>
Użytkowanie obecne	<input type="text" value="inwentarskie"/>
Stan zachowania	<input type="text" value="dostateczny"/>
Najpilniejsze postulaty konserwatorskie	<input type="text"/>

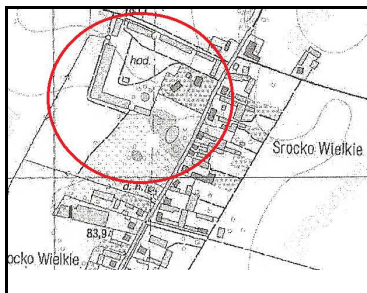
Inspekcje i wizytacje

Uwagi

Data wypełnienia karty

Autor karty

Lokalizacja:



Zdjęcie 1:



Zdjęcie 2:



Zdjęcie 3:



Zdjęcie 4:



Numer

A B C D

Województwo

Powiat

Gmina

Miejscowość

Ulica

Numer pocztowy

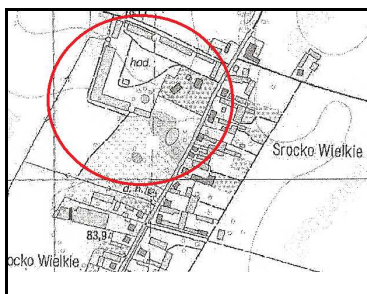
Numer działki

Obiekt

Zespół

Czas powstania	2 poł. XIX w.
Autorzy	
Określenie stylu	Brak cech stylowych
Materiał	Murowany, kryty eternitem
Prace budowlane i remontowe przed 1945	
Prace budowlane i remontowe po 1945	wymiana pokrycia dachu, przebudowa elewacji
Właściciel i jego adres	Właściciel prywatny
Użytkownik i jego adres	j. w.
Podstawa prawnej ochrony	plan miejscowy
Rejestr zabytków - data	
Rejestr zabytków - numer	
Przeznaczenie pierwotne	inwentarskie
Użytkowanie obecne	inwentarskie
Stan zachowania	dostateczny
Najpilniejsze postulaty konserwatorskie	
Inspekcje i wizytacje	
Uwagi	
Data wypełnienia karty	2011-05-10
Autor karty	Włodzimierz Dopierała

Lokalizacja:



Zdjęcie 1:



Zdjęcie 2:

Zdjęcie 3:

Zdjęcie 4:

--	--	--

Numer

A B C D

Województwo

Powiat

Gmina

Miejscowość

Ulica

Numer pocztowy

Numer działki

Obiekt

Zespół

Czas powstania

Autorzy

Określenie stylu

Materiał

Prace budowlane i remontowe przed 1945

Prace budowlane i remontowe po 1945

Właściciel i jego adres

Użytkownik i jego adres

Podstawa prawnej ochrony

Rejestr zabytków - data

Rejestr zabytków - numer

Przeznaczenie pierwotne

Użytkowanie obecne

Stan zachowania

Najpilniejsze postulaty konserwatorskie

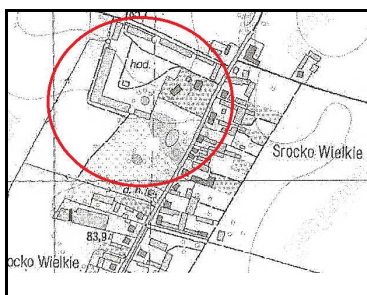
Inspekcje i wizytacje

Uwagi

Data wypełnienia karty

Autor karty

Lokalizacja:



Zdjęcie 1:



Zdjęcie 2:



Zdjęcie 3:



Zdjęcie 4:



Numer

A B C D

Województwo

Powiat

Gmina

Miejscowość

Ulica

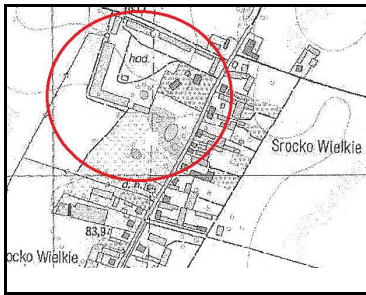
Numer pocztowy

Numer działki

Obiekt	STODOŁA
Zespół	W ZESPOLE DWORSKO - FOLWARCZNYM
Czas powstania	4 ćw. XIX w.
Autorzy	
Określenie stylu	Brak cech stylowych
Materiał	Murowany, kryty papą
Prace budowlane i remontowe przed 1945	
Prace budowlane i remontowe po 1945	
Właściciel i jego adres	Właściciel prywatny
Użytkownik i jego adres	j. w.
Podstawa prawnej ochrony	plan miejscowy
Rejestr zabytków - data	
Rejestr zabytków - numer	
Przeznaczenie pierwotne	stodoła
Użytkowanie obecne	nieużytkowany
Stan zachowania	dostateczny
Najpilniejsze postulaty konserwatorskie	
Inspekcje i wizytacje	
Uwagi	
Data wypełnienia karty	2011-05-10
Autor karty	Włodzimierz Dopierała

Lokalizacja:

Zdjęcie 1:



Zdjęcie 2:



Zdjęcie 3:



Zdjęcie 4:



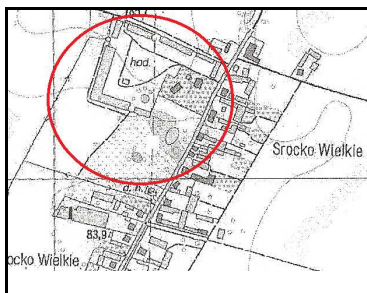
Numer

A B C D

Województwo	<input type="text" value="WIELKOPOLSKIE"/>
Powiat	<input type="text" value="KOŚCIAŃSKI"/>
Gmina	<input type="text" value="CZEMPIŃ"/>
Miejscowość	<input type="text" value="SROCKO WIELKIE"/>
Ulica	<input type="text"/>
Numer pocztowy	<input type="text"/>
Numer działki	<input type="text" value="266/6"/>
Obiekt	<input type="text" value="MAGAZYN PASZOWY"/>
Zespół	<input type="text" value="W ZESPOLE DWORSKO - FOLWARCZNYM"/>
Czas powstania	<input type="text" value="k. XIX w."/>
Autorzy	<input type="text"/>
Określenie stylu	<input type="text" value="Brak cech stylowych"/>
Materiał	<input type="text" value="Murowany, kryty papą"/>
Prace budowlane i remontowe przed 1945	<input type="text"/>
Prace budowlane i remontowe po 1945	<input type="text"/>

Właściciel i jego adres	Właściciel prywatny
Użytkownik i jego adres	j. w.
Podstawa prawnej ochrony	plan miejscowy
Rejestr zabytków - data	
Rejestr zabytków - numer	
Przeznaczenie pierwotne	magazyn paszowy
Użytkowanie obecne	nieużytkowany
Stan zachowania	zły
Najpilniejsze postulaty konserwatorskie	
Inspekcje i wizytacje	
Uwagi	
Data wypełnienia karty	2011-05-10
Autor karty	Włodzimierz Dopierała


Lokalizacja:




Zdjęcie 1:




Zdjęcie 2:



Zdjęcie 3:



Zdjęcie 4:



Numer

A B C D

Województwo

WIELKOPOLSKIE

Powiat	KOŚCIAŃSKI
Gmina	CZEMPIŃ
Miejscowość	SROCKO WIELKIE
Ulica	
Numer pocztowy	
Numer działki	266/6
Obiekt	MAGAZYN
Zespół	W ZESPOLE DWORSKO - FOLWARCZNYM
Czas powstania	XIX/XX w.
Autorzy	
Określenie stylu	Brak cech stylowych
Materiał	Murowany, kryty papą
Prace budowlane i remontowe przed 1945	
Prace budowlane i remontowe po 1945	
Właściciel i jego adres	Właściciel prywatny
Użytkownik i jego adres	j. w.
Podstawa prawnej ochrony	plan miejscowy
Rejestr zabytków - data	
Rejestr zabytków - numer	
Przeznaczenie pierwotne	magazyn
Użytkowanie obecne	nieużytkowany
Stan zachowania	zły
Najpilniejsze postulaty konserwatorskie	
Inspekcje i wizytacje	
Uwagi	

Data wypełnienia karty

Autor karty

Lokalizacja:



Zdjęcie 1:



Zdjęcie 2:



Zdjęcie 3:



Zdjęcie 4:



Numer

A B C D

Województwo

Powiat

Gmina

Miejscowość

Ulica

Numer pocztowy

Numer działki

Obiekt

Zespół

Czas powstania

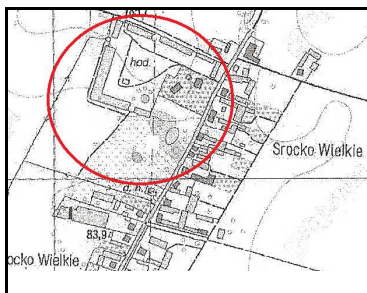
Autorzy

Określenie stylu

Materiał

Prace budowlane i remontowe przed 1945	
Prace budowlane i remontowe po 1945	
Właściciel i jego adres	Właściciel prywatny
Użytkownik i jego adres	j. w.
Podstawa prawnej ochrony	plan miejscowy
Rejestr zabytków - data	
Rejestr zabytków - numer	
Przeznaczenie pierwotne	kuźnia
Użytkowanie obecne	nieużytkowany
Stan zachowania	dostateczny
Najpilniejsze postulaty konserwatorskie	
Inspekcje i wizytacje	
Uwagi	
Data wypełnienia karty	2011-05-10
Autor karty	Włodzimierz Dopierała

Lokalizacja:



Zdjęcie 1:



Zdjęcie 2:



Zdjęcie 3:



Zdjęcie 4:



Numer

A B C D

Województwo	<input type="text" value="WIELKOPOLSKIE"/>
Powiat	<input type="text" value="KOŚCIAŃSKI"/>
Gmina	<input type="text" value="CZEMPIŃ"/>
Miejscowość	<input type="text" value="SROCKO WIELKIE"/>
Ulica	<input type="text"/>
Numer pocztowy	<input type="text" value="12"/>
Numer działki	<input type="text"/>
Obiekt	<input type="text" value="SZEŚCIORAK"/>
Zespół	<input type="text" value="W ZESPOLE DWORSKO - FOLWARCZNYM"/>
Czas powstania	<input type="text" value="XIX/XX w."/>
Autorzy	<input type="text"/>
Określenie stylu	<input type="text" value="Brak cech stylowych"/>
Materiał	<input type="text" value="Murowany, kryty dachówką"/>
Prace budowlane i remontowe przed 1945	<input type="text"/>
Prace budowlane i remontowe po 1945	<input type="text" value="przebudowa elewacji z wymianą stolarki"/>
Właściciel i jego adres	<input type="text" value="Właściciel prywatny"/>
Użytkownik i jego adres	<input type="text" value="j. w."/>
Podstawa prawnej ochrony	<input type="text" value="plan miejscowy"/>
Rejestr zabytków - data	<input type="text"/>
Rejestr zabytków - numer	<input type="text"/>
Przeznaczenie pierwotne	<input type="text" value="mieszkalne"/>
Użytkowanie obecne	<input type="text" value="mieszkalne"/>
Stan zachowania	<input type="text" value="dostateczny"/>
Najpilniejsze postulaty konserwatorskie	<input type="text"/>

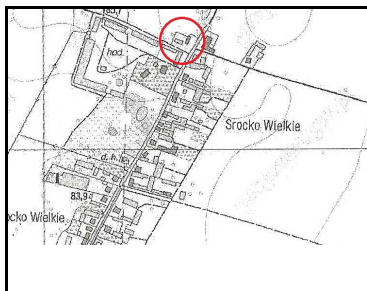
Inspekcje i wizytacje

Uwagi

Data wypełnienia karty

Autor karty


Lokalizacja:




Zdjęcie 1:




Zdjęcie 2:



Zdjęcie 3:



Zdjęcie 4:



Numer

A B C D

Województwo

Powiat

Gmina

Miejscowość

Ulica

Numer pocztowy

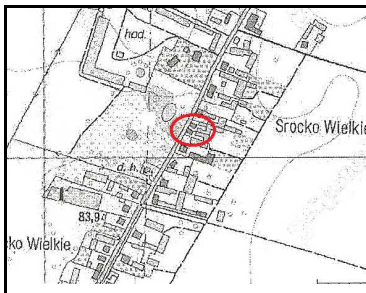
Numer działki

Obiekt

Zespół

Czas powstania	pocz. XX w.
Autorzy	
Określenie stylu	Brak cech stylowych
Materiał	Murowany, kryty dachówką
Prace budowlane i remontowe przed 1945	
Prace budowlane i remontowe po 1945	wymiana stolarki
Właściciel i jego adres	Właściciel prywatny
Użytkownik i jego adres	j. w.
Podstawa prawnej ochrony	plan miejscowy
Rejestr zabytków - data	
Rejestr zabytków - numer	
Przeznaczenie pierwotne	mieszkalne
Użytkowanie obecne	mieszkalne
Stan zachowania	dobry
Najpilniejsze postulaty konserwatorskie	
Inspekcje i wizytacje	
Uwagi	
Data wypełnienia karty	2011-05-10
Autor karty	Włodzimierz Dopierała

Lokalizacja:



Zdjęcie 1:



Zdjęcie 2:

Zdjęcie 3:

Zdjęcie 4:

--	--	--

Numer

A B C D

Województwo	<input type="text" value="WIELKOPOLSKIE"/>
Powiat	<input type="text" value="KOŚCIAŃSKI"/>
Gmina	<input type="text" value="CZEMPIŃ"/>
Miejscowość	<input type="text" value="STARE TARNOWO"/>
Ulica	<input type="text"/>
Numer pocztowy	<input type="text"/>
Numer działki	<input type="text" value="189"/>
Obiekt	<input type="text" value="PARK"/>
Zespół	<input type="text" value="W ZESPOLE FOLWARCZNYM"/>
Czas powstania	<input type="text" value="k. XIX w."/>
Autorzy	<input type="text"/>
Określenie stylu	<input type="text" value="Krajobrazowy"/>
Materiał	<input type="text"/>
Prace budowlane i remontowe przed 1945	<input type="text"/>
Prace budowlane i remontowe po 1945	<input type="text"/>
Właściciel i jego adres	<input type="text" value="Rolnicza Korporacja Spółdzielnia, ul. Nowa 6, 64 - 020 Czempień"/>
Użytkownik i jego adres	<input type="text" value="j. w."/>
Podstawa prawnej ochrony	<input type="text" value="plan miejscowy"/>
Rejestr zabytków - data	<input type="text"/>
Rejestr zabytków - numer	<input type="text"/>

Przeznaczenie pierwotne

Użytkowanie obecne

Stan zachowania

Najpilniejsze postulaty konserwatorskie

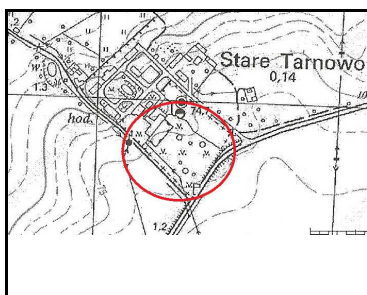
Inspekcje i wizytacje

Uwagi

Data wypełnienia karty

Autor karty

Lokalizacja:




Zdjęcie 1:



Zdjęcie 2:



Zdjęcie 3:



Zdjęcie 4:



Numer

A B C D

Województwo

Powiat

Gmina

Miejscowość

Ulica

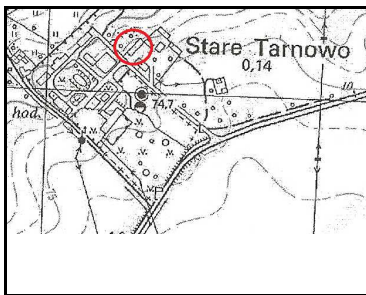
Numer pocztowy

Numer działki

Obiekt	SZEŚCIORAK
Zespół	W ZESPOLE FOLWARCZNYM
Czas powstania	1925 r.
Autorzy	
Określenie stylu	Brak cech stylowych
Materiał	Murowany, kryty eternitem
Prace budowlane i remontowe przed 1945	
Prace budowlane i remontowe po 1945	wymiana pokrycia dachu, stolarki, przebudowa elewacji
Właściciel i jego adres	Właściciel prywatny
Użytkownik i jego adres	j. w.
Podstawa prawnej ochrony	plan miejscowy
Rejestr zabytków - data	
Rejestr zabytków - numer	
Przeznaczenie pierwotne	mieszkalne
Użytkowanie obecne	mieszkalne
Stan zachowania	dostateczny
Najpilniejsze postulaty konserwatorskie	
Inspekcje i wizytacje	
Uwagi	
Data wypełnienia karty	2011-05-10
Autor karty	Włodzimierz Dopierała

Lokalizacja:

Zdjęcie 1:



Zdjęcie 2:



Zdjęcie 3:



Zdjęcie 4:



Numer

145

A

B

C

D

Województwo

WIELKOPOLSKIE

Powiat

KOŚCIAŃSKI

Gmina

CZEMPIŃ

Miejscowość

STARY GOŁĘBIN

Ulica

Numer pocztowy

2

Numer działki

Obiekt

SZKOŁA OB. DOM MIESZKALNY

Zespół

Czas powstania

ok. 1900 r.

Autorzy

Określenie stylu

Brak cech stylowych

Materiał

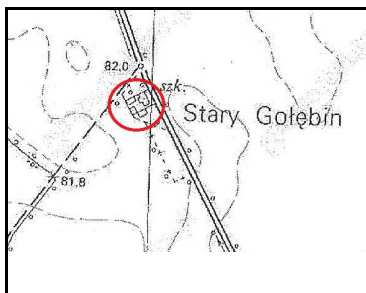
Murowany, kryty dachówką

Prace budowlane
i remontowe przed 1945

Prace budowlane
i remontowe po 1945

Właściciel i jego adres	Właściciel prywatny
Użytkownik i jego adres	j. w.
Podstawa prawnej ochrony	plan miejscowy
Rejestr zabytków - data	
Rejestr zabytków - numer	
Przeznaczenie pierwotne	szkoła
Użytkowanie obecne	mieszkalne
Stan zachowania	dobry
Najpilniejsze postulaty konserwatorskie	
Inspekcje i wizytacje	
Uwagi	
Data wypełnienia karty	2011-05-10
Autor karty	Włodzimierz Dopierała


Lokalizacja:




Zdjęcie 1:



Zdjęcie 2:



Zdjęcie 3:



Zdjęcie 4:



Numer

A B C D

Województwo

WIELKOPOLSKIE

Powiat	KOŚCIAŃSKI
Gmina	CZEMPIŃ
Miejscowość	STARY GOŁĘBIN
Ulica	
Numer pocztowy	
Numer działki	95
Obiekt	KOŚCIÓŁ PAR. P. W. WNIĘBOWZIĘCIA NMP
Zespół	W ZESPOLE KOŚCIOŁA PAR.
Czas powstania	1670 r.
Autorzy	
Określenie stylu	Kaplica neorenesansowa
Materiał	Drewniany, kryty blachą
Prace budowlane i remontowe przed 1945	restaur. 1870 r., dobud. kaplicy mur. 1881 r.
Prace budowlane i remontowe po 1945	odnowienie i wyposażenie wnętrza 1970 r., remont kapitalny 1993 - 2004 r.
Właściciel i jego adres	Parafia Rzymskokatolicka Stary Gołębin, 64 - 020 Czemiń
Użytkownik i jego adres	j. w.
Podstawa prawnej ochrony	rejestr zabytków
Rejestr zabytków - data	1932-11-25
Rejestr zabytków - numer	2378/A
Przeznaczenie pierwotne	sakralne
Użytkowanie obecne	sakralne
Stan zachowania	dobry
Najpilniejsze postulaty konserwatorskie	
Inspekcje i wizytacje	
Uwagi	

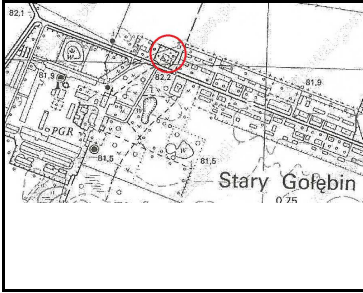
Data wypełnienia karty

2011-05-10

Autor karty

Włodzimierz Dopierała

Lokalizacja:



Zdjęcie 1:




Zdjęcie 2:



Zdjęcie 3:



Zdjęcie 4:



Numer

147

A

B

C

D

Województwo

WIELKOPOLSKIE

Powiat

KOŚCIAŃSKI

Gmina

CZEMPIŃ

Miejscowość

STARY GOŁĘBIN

Ulica

Numer pocztowy

Numer działki

95

Obiekt

CMENTARZ

Zespół

W ZESPOLE KOŚCIOŁA PAR.

Czas powstania

XVII w.

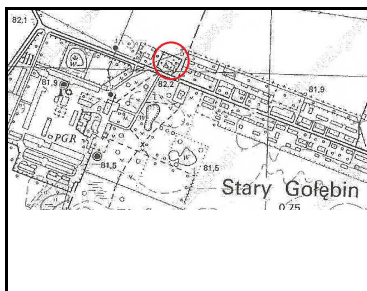
Autorzy

Określenie stylu

Materiał

Prace budowlane i remontowe przed 1945	
Prace budowlane i remontowe po 1945	
Właściciel i jego adres	Parafia Rzymskokatolicka Stary Gołębin, 64 - 020 Czempin
Użytkownik i jego adres	j. w.
Podstawa prawnej ochrony	plan miejscowy
Rejestr zabytków - data	
Rejestr zabytków - numer	
Przeznaczenie pierwotne	cmentarz grzebalny
Użytkowanie obecne	cmentarz grzebalny
Stan zachowania	dobry
Najpilniejsze postulaty konserwatorskie	
Inspekcje i wizytacje	
Uwagi	
Data wypełnienia karty	2011-05-10
Autor karty	Włodzimierz Dopierała


Lokalizacja:



Zdjęcie 1:



Zdjęcie 2:



Zdjęcie 3:



Zdjęcie 4:



Numer

A B C D

Województwo	<input type="text" value="WIELKOPOLSKIE"/>
Powiat	<input type="text" value="KOŚCIAŃSKI"/>
Gmina	<input type="text" value="CZEMPIŃ"/>
Miejscowość	<input type="text" value="STARY GOŁĘBIN"/>
Ulica	<input type="text"/>
Numer pocztowy	<input type="text"/>
Numer działki	<input type="text" value="95"/>
Obiekt	<input type="text" value="OGRODZENIE Z BRAMĄ"/>
Zespół	<input type="text" value="W ZESPOLE KOŚCIOŁA PAR."/>
Czas powstania	<input type="text" value="k. XIX w."/>
Autorzy	<input type="text"/>
Określenie stylu	<input type="text" value="Brak cech stylowych"/>
Materiał	<input type="text" value="Murowany"/>
Prace budowlane i remontowe przed 1945	<input type="text"/>
Prace budowlane i remontowe po 1945	<input type="text"/>
Właściciel i jego adres	<input type="text" value="Parafia Rzymskokatolicka Stary Gołębin, 64 - 020 Czempień"/>
Użytkownik i jego adres	<input type="text" value="j. w."/>
Podstawa prawnej ochrony	<input type="text" value="plan miejscowy"/>
Rejestr zabytków - data	<input type="text"/>
Rejestr zabytków - numer	<input type="text"/>
Przeznaczenie pierwotne	<input type="text" value="ogrodzenie z bramą"/>
Użytkowanie obecne	<input type="text" value="ogrodzenie z bramą"/>
Stan zachowania	<input type="text" value="dostateczny"/>
Najpilniejsze postulaty konserwatorskie	<input type="text"/>

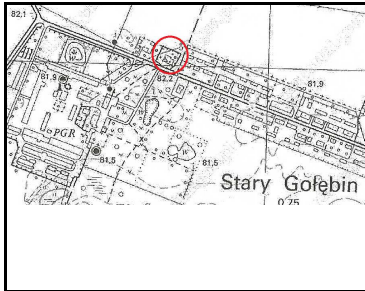
Inspekcje i wizytacje

Uwagi

Data wypełnienia karty

Autor karty

Lokalizacja:



Zdjęcie 1:



Zdjęcie 2:



Zdjęcie 3:



Zdjęcie 4:



Numer

A B C D

Województwo

Powiat

Gmina

Miejscowość

Ulica

Numer pocztowy

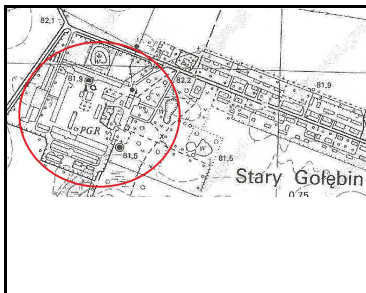
Numer działki

Obiekt

Zespół

Czas powstania	k. XVIII w., powiększony pocz. XX w.
Autorzy	
Określenie stylu	Krajobrazowy
Materiał	
Prace budowlane i remontowe przed 1945	
Prace budowlane i remontowe po 1945	
Właściciel i jego adres	Agencja Nieruchomości Rolnych, ul. Fredry 12, 61 - 701 Poznań
Użytkownik i jego adres	dzierżawca
Podstawa prawnej ochrony	rejestr zabytków
Rejestr zabytków - data	1981-02-05
Rejestr zabytków - numer	1821/A
Przeznaczenie pierwotne	park
Użytkowanie obecne	park
Stan zachowania	dostateczny
Najpilniejsze postulaty konserwatorskie	
Inspekcje i wizytacje	
Uwagi	
Data wypełnienia karty	2011-05-10
Autor karty	Włodzimierz Dopierała

Lokalizacja:



Zdjęcie 1:



Zdjęcie 2:

Zdjęcie 3:

Zdjęcie 4:



Numer

A B C D

Województwo	<input type="text" value="WIELKOPOLSKIE"/>
Powiat	<input type="text" value="KOŚCIAŃSKI"/>
Gmina	<input type="text" value="CZEMPIŃ"/>
Miejscowość	<input type="text" value="STARY GOŁĘBIN"/>
Ulica	<input type="text"/>
Numer pocztowy	<input type="text"/>
Numer działki	<input type="text" value="76/36"/>
Obiekt	<input type="text" value="OBORA"/>
Zespół	<input type="text" value="W ZESPOLE DWORSKO - FOLWARCZNYM"/>
Czas powstania	<input type="text" value="k. XIX w."/>
Autorzy	<input type="text"/>
Określenie stylu	<input type="text" value="Brak cech stylowych"/>
Materiał	<input type="text" value="Murowany, kryty eternitem, dachówką"/>
Prace budowlane i remontowe przed 1945	<input type="text"/>
Prace budowlane i remontowe po 1945	<input type="text"/>
Właściciel i jego adres	<input type="text" value="Agencja Nieruchomości Rolnych, ul. Fredry 12, 61 - 701 Poznań"/>
Użytkownik i jego adres	<input type="text" value="dzierzawca"/>
Podstawa prawnej ochrony	<input type="text" value="plan miejscowy"/>
Rejestr zabytków - data	<input type="text"/>
Rejestr zabytków - numer	<input type="text"/>

Przeznaczenie pierwotne

Użytkowanie obecne

Stan zachowania

Najpilniejsze postulaty konserwatorskie

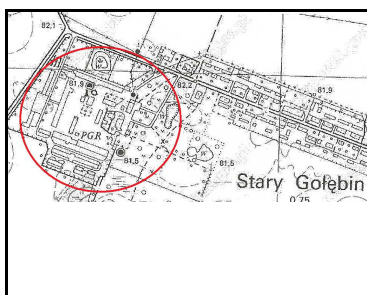
Inspekcje i wizytacje

Uwagi

Data wypełnienia karty

Autor karty

Lokalizacja:



Zdjęcie 1:



Zdjęcie 2:



Zdjęcie 3:



Zdjęcie 4:



Numer

A B C D

Województwo

Powiat

Gmina

Miejscowość

Ulica

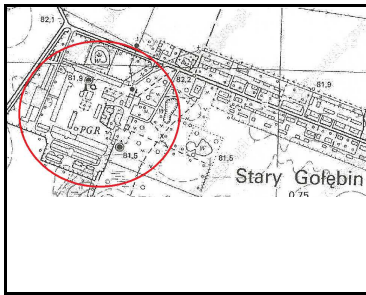
Numer pocztowy

Numer działki

Obiekt	STODOŁA
Zespół	W ZESPOLE DWORSKO - FOLWARCZNYM
Czas powstania	k. XIX w.
Autorzy	
Określenie stylu	Brak cech stylowych
Materiał	Murowany, kryty papą
Prace budowlane i remontowe przed 1945	
Prace budowlane i remontowe po 1945	
Właściciel i jego adres	Agencja Nieruchomości Rolnych, ul. Fredry 12, 61 - 701 Poznań
Użytkownik i jego adres	dzierżawca
Podstawa prawnej ochrony	plan miejscowy
Rejestr zabytków - data	
Rejestr zabytków - numer	
Przeznaczenie pierwotne	stodoła
Użytkowanie obecne	nieużytkowany
Stan zachowania	zły
Najpilniejsze postulaty konserwatorskie	
Inspekcje i wizytacje	
Uwagi	
Data wypełnienia karty	2011-05-10
Autor karty	Włodzimierz Dopierała

Lokalizacja:

Zdjęcie 1:



Zdjęcie 2:



Zdjęcie 3:



Zdjęcie 4:



Numer

152

A

B

C

D

Województwo

WIELKOPOLSKIE

Powiat

KOŚCIAŃSKI

Gmina

CZEMPIŃ

Miejscowość

STARY GOŁĘBIN

Ulica

Numer pocztowy

Numer działki

76/36

Obiekt

STODOŁA

Zespół

W ZESPOLE DWORSKO - FOLWARCZNYM

Czas powstania

k. XIX w.

Autorzy

Określenie stylu

Brak cech stylowych

Materiał

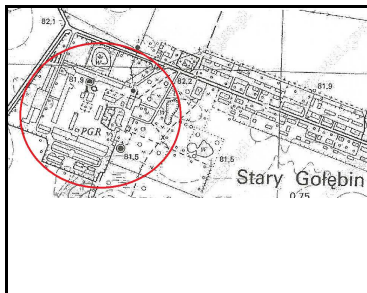
Murowany, kryty papą

Prace budowlane
i remontowe przed 1945

Prace budowlane
i remontowe po 1945

Właściciel i jego adres	Agencja Nieruchomości Rolnych, ul. Fredry 12, 61 - 701 Poznań
Użytkownik i jego adres	dzierżawca
Podstawa prawnej ochrony	plan miejscowy
Rejestr zabytków - data	
Rejestr zabytków - numer	
Przeznaczenie pierwotne	stodoła
Użytkowanie obecne	nieużytkowany
Stan zachowania	zły
Najpilniejsze postulaty konserwatorskie	
Inspekcje i wizytacje	
Uwagi	
Data wypełnienia karty	2011-05-10
Autor karty	Włodzimierz Dopierała


Lokalizacja:




Zdjęcie 1:




Zdjęcie 2:



Zdjęcie 3:



Zdjęcie 4:



Numer

A B C D

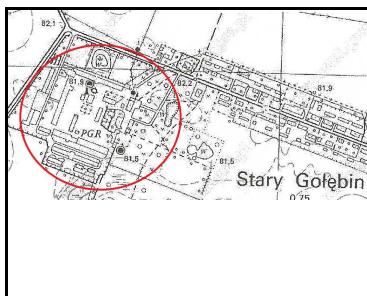
Województwo

Powiat	KOŚCIAŃSKI
Gmina	CZEMPIŃ
Miejscowość	STARY GOŁĘBIN
Ulica	
Numer pocztowy	
Numer działki	76/36
Obiekt	SPICHLERZ
Zespół	W ZESPOLE DWORSKO - FOLWARCZNYM
Czas powstania	1890 r.
Autorzy	
Określenie stylu	Brak cech stylowych
Materiał	Murowany, kryty papą
Prace budowlane i remontowe przed 1945	
Prace budowlane i remontowe po 1945	
Właściciel i jego adres	Agencja Nieruchomości Rolnych, ul. Fredry 12, 61 - 701 Poznań
Użytkownik i jego adres	dzierżawca
Podstawa prawnej ochrony	plan miejscowy
Rejestr zabytków - data	
Rejestr zabytków - numer	
Przeznaczenie pierwotne	spichlerz
Użytkowanie obecne	nieużytkowany
Stan zachowania	zły
Najpilniejsze postulaty konserwatorskie	
Inspekcje i wizytacje	
Uwagi	

Data wypełnienia karty

Autor karty

Lokalizacja:



Zdjęcie 1:



Zdjęcie 2:



Zdjęcie 3:



Zdjęcie 4:



Numer

A B C D

Województwo

Powiat

Gmina

Miejscowość

Ulica

Numer pocztowy

Numer działki

Obiekt

Zespół

Czas powstania

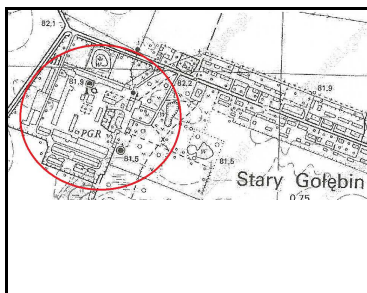
Autorzy

Określenie stylu

Materiał

Prace budowlane i remontowe przed 1945	
Prace budowlane i remontowe po 1945	
Właściciel i jego adres	Agencja Nieruchomości Rolnych, ul. Fredry 12, 61 - 701 Poznań
Użytkownik i jego adres	dzierżawca
Podstawa prawnej ochrony	plan miejscowy
Rejestr zabytków - data	
Rejestr zabytków - numer	
Przeznaczenie pierwotne	magazyn
Użytkowanie obecne	magazyn
Stan zachowania	dostateczny
Najpilniejsze postulaty konserwatorskie	
Inspekcje i wizytacje	
Uwagi	
Data wypełnienia karty	2011-05-10
Autor karty	Włodzimierz Dopierała

Lokalizacja:



Zdjęcie 1:



Zdjęcie 2:



Zdjęcie 3:



Zdjęcie 4:



Numer

A B C D

Województwo	<input type="text" value="WIELKOPOLSKIE"/>
Powiat	<input type="text" value="KOŚCIAŃSKI"/>
Gmina	<input type="text" value="CZEMPIŃ"/>
Miejscowość	<input type="text" value="STARY GOŁĘBIN"/>
Ulica	<input type="text"/>
Numer pocztowy	<input type="text"/>
Numer działki	<input type="text" value="76/36"/>
Obiekt	<input type="text" value="WARSZTAT"/>
Zespół	<input type="text" value="W ZESPOLE DWORSKO - FOLWARCZNYM"/>
Czas powstania	<input type="text" value="1885 r."/>
Autorzy	<input type="text"/>
Określenie stylu	<input type="text" value="Brak cech stylowych"/>
Materiał	<input type="text" value="Murowany, kryty papą"/>
Prace budowlane i remontowe przed 1945	<input type="text"/>
Prace budowlane i remontowe po 1945	<input type="text"/>
Właściciel i jego adres	<input type="text" value="Agencja Nieruchomości Rolnych, ul. Fredry 12, 61 - 701 Poznań"/>
Użytkownik i jego adres	<input type="text" value="dzierzawca"/>
Podstawa prawnej ochrony	<input type="text" value="plan miejscowy"/>
Rejestr zabytków - data	<input type="text"/>
Rejestr zabytków - numer	<input type="text"/>
Przeznaczenie pierwotne	<input type="text" value="warsztat"/>
Użytkowanie obecne	<input type="text" value="warsztat"/>
Stan zachowania	<input type="text" value="dostateczny"/>
Najpilniejsze postulaty konserwatorskie	<input type="text"/>

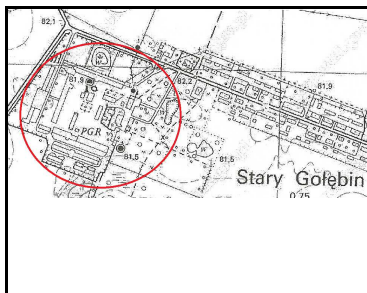
Inspekcje i wizytacje

Uwagi

Data wypełnienia karty

Autor karty

Lokalizacja:



Zdjęcie 1:



Zdjęcie 2:



Zdjęcie 3:



Zdjęcie 4:



Numer

A B C D

Województwo

Powiat

Gmina

Miejscowość

Ulica

Numer pocztowy

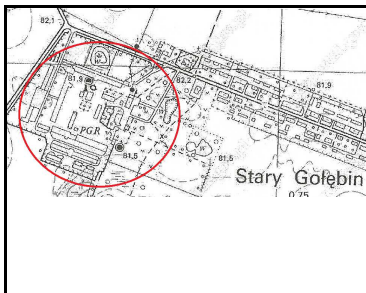
Numer działki

Obiekt

Zespół

Czas powstania	1882 r.
Autorzy	
Określenie stylu	Brak cech stylowych
Materiał	Murowany, kryty papą
Prace budowlane i remontowe przed 1945	
Prace budowlane i remontowe po 1945	
Właściciel i jego adres	Agencja Nieruchomości Rolnych, ul. Fredry 12, 61 - 701 Poznań
Użytkownik i jego adres	dzierżawca
Podstawa prawnej ochrony	plan miejscowy
Rejestr zabytków - data	
Rejestr zabytków - numer	
Przeznaczenie pierwotne	gorzelnia
Użytkowanie obecne	gospodarcze
Stan zachowania	dostateczny
Najpilniejsze postulaty konserwatorskie	
Inspekcje i wizytacje	
Uwagi	
Data wypełnienia karty	2011-05-10
Autor karty	Włodzimierz Dopierała

Lokalizacja:



Zdjęcie 1:



Zdjęcie 2:

Zdjęcie 3:

Zdjęcie 4:

--	--	--

Numer

A B C D

Województwo	<input type="text" value="WIELKOPOLSKIE"/>
Powiat	<input type="text" value="KOŚCIAŃSKI"/>
Gmina	<input type="text" value="CZEMPIŃ"/>
Miejscowość	<input type="text" value="ZADORY"/>
Ulica	<input type="text"/>
Numer pocztowy	<input type="text"/>
Numer działki	<input type="text" value="93/2"/>
Obiekt	<input type="text" value="SPICHLERZ"/>
Zespół	<input type="text" value="W ZESPOLE FOLWARCZNYM"/>
Czas powstania	<input type="text" value="poł. XIX w."/>
Autorzy	<input type="text"/>
Określenie stylu	<input type="text" value="Brak cech stylowych"/>
Materiał	<input type="text" value="Murowany, kryty papą"/>
Prace budowlane i remontowe przed 1945	<input type="text" value="rozbudowany pocz. XX w."/>
Prace budowlane i remontowe po 1945	<input type="text"/>
Właściciel i jego adres	<input type="text" value="Agencja Nieruchomości Rolnych, ul. Fredry 12, 61 - 701 Poznań"/>
Użytkownik i jego adres	<input type="text" value="j. w."/>
Podstawa prawnej ochrony	<input type="text" value="plan miejscowy"/>
Rejestr zabytków - data	<input type="text"/>
Rejestr zabytków - numer	<input type="text"/>

Przeznaczenie pierwotne

Użytkowanie obecne

Stan zachowania

Najpilniejsze postulaty konserwatorskie

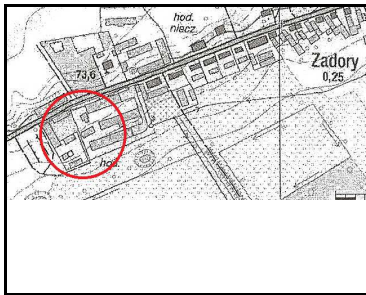
Inspekcje i wizytacje

Uwagi

Data wypełnienia karty

Autor karty


Lokalizacja:




Zdjęcie 1:




Zdjęcie 2:



Zdjęcie 3:



Zdjęcie 4:



Numer

A B C D

Województwo

Powiat

Gmina

Miejscowość

Ulica

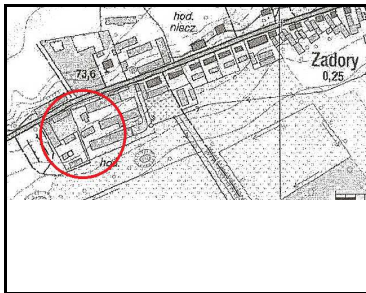
Numer pocztowy

Numer działki


Obiekt	STODOŁA
Zespół	W ZESPOLE FOLWARCZNYM
Czas powstania	4 ćw. XIX w.
Autorzy	
Określenie stylu	Brak cech stylowych
Materiał	Murowany, kryty eternitem
Prace budowlane i remontowe przed 1945	
Prace budowlane i remontowe po 1945	wymiana pokrycia dachu
Właściciel i jego adres	Agencja Nieruchomości Rolnych, ul. Fredry 12, 61 - 701 Poznań
Użytkownik i jego adres	j. w.
Podstawa prawnej ochrony	plan miejscowy
Rejestr zabytków - data	
Rejestr zabytków - numer	
Przeznaczenie pierwotne	stodoła
Użytkowanie obecne	stodoła
Stan zachowania	dostateczny
Najpilniejsze postulaty konserwatorskie	
Inspekcje i wizytacje	
Uwagi	
Data wypełnienia karty	2011-05-10
Autor karty	Włodzimierz Dopierała

Lokalizacja:


Zdjęcie 1:



Zdjęcie 2:



Zdjęcie 3:



Zdjęcie 4:

