

Numer

A  B  C  D

Województwo	<input type="text" value="WIELKOPOLSKIE"/>
Powiat	<input type="text" value="KOŚCIAŃSKI"/>
Gmina	<input type="text" value="CZEMPIŃ"/>
Miejscowość	<input type="text" value="CZEMPIŃ"/>
Ulica	<input type="text"/>
Numer pocztowy	<input type="text"/>
Numer działki	<input type="text"/>
Obiekt	<input type="text" value="UKŁAD URBANISTYCZNY"/>
Zespół	<input type="text"/>
Czas powstania	<input type="text" value="XV w. - pocz. XX w."/>
Autorzy	<input type="text"/>
Określenie stylu	<input type="text"/>
Materiał	<input type="text"/>
Prace budowlane i remontowe przed 1945	<input type="text"/>
Prace budowlane i remontowe po 1945	<input type="text"/>
Właściciel i jego adres	<input type="text"/>
Użytkownik i jego adres	<input type="text"/>
Podstawa prawnej ochrony	<input type="text" value="rejestr zabytków"/>
Rejestr zabytków - data	<input type="text" value="2008-08-07"/>
Rejestr zabytków - numer	<input type="text" value="691/Wlkp/A"/>
Przeznaczenie pierwotne	<input type="text"/>
Użytkowanie obecne	<input type="text"/>
Stan zachowania	<input type="text"/>
Najpilniejsze postulaty konserwatorskie	<input type="text"/>

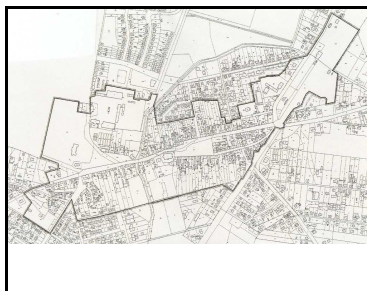
Inspekcje i wizytacje

Uwagi

Data wypełnienia karty

Autor karty

Lokalizacja:



Zdjęcie 1:



Zdjęcie 2:



Zdjęcie 3:



Zdjęcie 4:



Numer

A  B  C  D

Województwo

Powiat

Gmina

Miejscowość

Ulica

Numer pocztowy

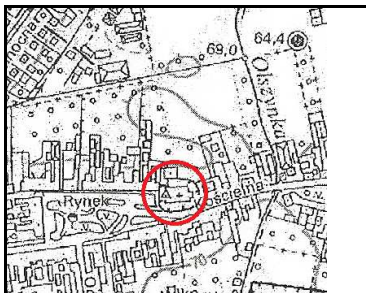
Numer działki

Obiekt

Zespół

Czas powstania	1895 - 1899 r.
Autorzy	
Określenie stylu	Eklektyzm
Materiał	Murowany, kryty łupkiem
Prace budowlane i remontowe przed 1945	
Prace budowlane i remontowe po 1945	
Właściciel i jego adres	Parafia Rzymskokatolicka ul. Kościelna 1, 64-020 Czempień
Użytkownik i jego adres	j. w.
Podstawa prawnej ochrony	rejestr zabytków
Rejestr zabytków - data	1997-08-29
Rejestr zabytków - numer	2624/A
Przeznaczenie pierwotne	sakralne
Użytkowanie obecne	sakralne
Stan zachowania	dobry
Najpilniejsze postulaty konserwatorskie	
Inspekcje i wizytacje	
Uwagi	
Data wypełnienia karty	2011-05-10
Autor karty	Włodzimierz Dopierała

Lokalizacja:



Zdjęcie 1:



Zdjęcie 2:

Zdjęcie 3:

Zdjęcie 4:



Numer

A  B  C  D

Województwo

Powiat

Gmina

Miejscowość

Ulica

Numer pocztowy

Numer działki

Obiekt

Zespół

Czas powstania

Autorzy

Określenie stylu

Materiał

Prace budowlane i remontowe przed 1945

Prace budowlane i remontowe po 1945

Właściciel i jego adres

Użytkownik i jego adres

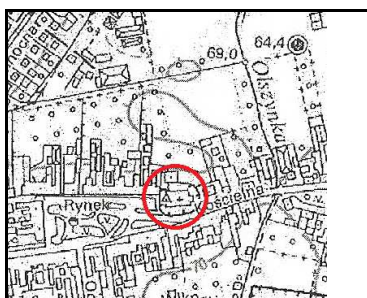
Podstawa prawnej ochrony

Rejestr zabytków - data

Rejestr zabytków - numer

Przeznaczenie pierwotne	<input type="text" value="cmentarz przykościelny"/>
Użytkowanie obecne	<input type="text" value="cmentarz przykościelny"/>
Stan zachowania	<input type="text" value="dobry"/>
Najpilniejsze postulaty konserwatorskie	<input type="text"/>
Inspekcje i wizytacje	<input type="text"/>
Uwagi	<input type="text"/>
Data wypełnienia karty	<input type="text" value="2011-05-10"/>
Autor karty	<input type="text" value="Włodzimierz Dopierała"/>

Lokalizacja:



Zdjęcie 1:



Zdjęcie 2:



Zdjęcie 3:



Zdjęcie 4:



Numer

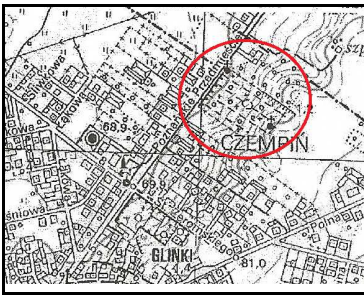
A  B  C  D

Województwo	<input type="text" value="WIELKOPOLSKIE"/>
Powiat	<input type="text" value="KOŚCIAŃSKI"/>
Gmina	<input type="text" value="CZEMPIŃ"/>
Miejscowość	<input type="text" value="CZEMPIŃ"/>
Ulica	<input type="text" value="Poznańskie Przedmieście"/>
Numer pocztowy	<input type="text"/>
Numer działki	<input type="text" value="501"/>

Obiekt	CMENTARZ RZYMSKOKATOLICKI
Zespół	
Czas powstania	k. XIX w.
Autorzy	
Określenie stylu	
Materiał	
Prace budowlane i remontowe przed 1945	
Prace budowlane i remontowe po 1945	
Właściciel i jego adres	Parafia Rzymskokatolicka ul. Kościelna 1, 64-020 Czempień
Użytkownik i jego adres	j. w.
Podstawa prawnej ochrony	plan miejscowy
Rejestr zabytków - data	
Rejestr zabytków - numer	
Przeznaczenie pierwotne	cmentarz grzebalny
Użytkowanie obecne	cmentarz grzebalny
Stan zachowania	dobry
Najpilniejsze postulaty konserwatorskie	
Inspekcje i wizytacje	
Uwagi	
Data wypełnienia karty	2011-05-10
Autor karty	Włodzimierz Dopierała

Lokalizacja:

Zdjęcie 1:



Zdjęcie 2:



Zdjęcie 3:



Zdjęcie 4:



Numer

A

B

C

D

Województwo

WIELKOPOLSKIE

Powiat

KOŚCIAŃSKI

Gmina

CZEMPIŃ

Miejscowość

CZEMPIŃ

Ulica

Poznańskie Przedmieście

Numer pocztowy

Numer działki

501

Obiekt

KAPLICA

Zespół

NA CMENTARZU RZYMSKOKATOLICKIM

Czas powstania

XIX/XX w.

Autorzy

Określenie stylu

Neogotyck

Materiał

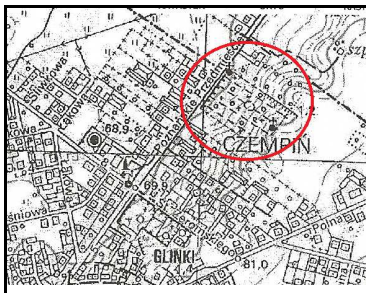
Murowany, kryty dachówką

Prace budowlane  
i remontowe przed 1945

Prace budowlane  
i remontowe po 1945

Właściciel i jego adres	Parafia Rzymskokatolicka ul. Kościelna 1, 64-020 Czempin
Użytkownik i jego adres	j. w.
Podstawa prawnej ochrony	plan miejscowy
Rejestr zabytków - data	
Rejestr zabytków - numer	
Przeznaczenie pierwotne	kaplica
Użytkowanie obecne	kaplica
Stan zachowania	dobry
Najpilniejsze postulaty konserwatorskie	
Inspekcje i wizytacje	
Uwagi	
Data wypełnienia karty	2011-05-10
Autor karty	Włodzimierz Dopierała

Lokalizacja:




Zdjęcie 1:



Zdjęcie 2:



Zdjęcie 3:



Zdjęcie 4:



Numer

A  B  C  D

Województwo

WIELKOPOLSKIE



Powiat	KOŚCIAŃSKI
Gmina	CZEMPIŃ
Miejscowość	CZEMPIŃ
Ulica	Poznańskie Przedmieście
Numer pocztowy	
Numer działki	
Obiekt	OGRODZENIE Z BRAMĄ
Zespół	W ZESPOLE CMENTARZA RZYMSKOKATOLICKIEGO
Czas powstania	XIX/XX w.
Autorzy	
Określenie stylu	Brak cech stylowych
Materiał	Murowany
Prace budowlane i remontowe przed 1945	
Prace budowlane i remontowe po 1945	
Właściciel i jego adres	Parafia Rzymskokatolicka ul. Kościelna 1, 64-020 Czempiń
Użytkownik i jego adres	j. w.
Podstawa prawnej ochrony	plan miejscowy
Rejestr zabytków - data	
Rejestr zabytków - numer	
Przeznaczenie pierwotne	ogrodzenie z bramą
Użytkowanie obecne	ogrodzenie z bramą
Stan zachowania	dostateczny
Najpilniejsze postulaty konserwatorskie	
Inspekcje i wizytacje	
Uwagi	

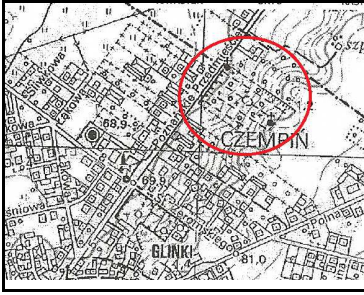
Data wypełnienia karty

2011-05-10

Autor karty

Włodzimierz Dopierała

Lokalizacja:



Zdjęcie 1:



Zdjęcie 2:



Zdjęcie 3:



Zdjęcie 4:



Numer

7

A

B

C

D

Województwo

WIELKOPOLSKIE

Powiat

KOŚCIAŃSKI

Gmina

CZEMPIŃ

Miejscowość

CZEMPIŃ

Ulica

Poznańskie Przedmieście

Numer pocztowy

Numer działki

413/4

Obiekt

CMENTARZ EWANGELICKI

Zespół

Czas powstania

1 poł. XIX w.

Autorzy

Określenie stylu

Materiał

Prace budowlane i remontowe przed 1945	
Prace budowlane i remontowe po 1945	
Właściciel i jego adres	Gmina Czempień, ul. 24 Stycznia 25, 64-020 Czempień
Użytkownik i jego adres	Gmina Czempień, ul. 24 Stycznia 25, 64-020 Czempień
Podstawa prawnej ochrony	rejestr zabytków
Rejestr zabytków - data	1989-11-28
Rejestr zabytków - numer	2180/A
Przeznaczenie pierwotne	cmentarz grzebalny
Użytkowanie obecne	cmentarz nieczynny
Stan zachowania	zły
Najpilniejsze postulaty konserwatorskie	
Inspekcje i wizytacje	
Uwagi	
Data wypełnienia karty	2011-05-10
Autor karty	Włodzimierz Dopierała


Lokalizacja:



Zdjęcie 1:



Zdjęcie 2:



Zdjęcie 3:



Zdjęcie 4:



Numer

A  B  C  D

Województwo	<input type="text" value="WIELKOPOLSKIE"/>
Powiat	<input type="text" value="KOŚCIAŃSKI"/>
Gmina	<input type="text" value="CZEMPIŃ"/>
Miejscowość	<input type="text" value="CZEMPIŃ"/>
Ulica	<input type="text" value="Poznańskie Przedmieście"/>
Numer pocztowy	<input type="text"/>
Numer działki	<input type="text" value="413/4"/>
Obiekt	<input type="text" value="KAPLICA"/>
Zespół	<input type="text" value="NA CMENTARZU EWANGELICKIM"/>
Czas powstania	<input type="text" value="ok. poł. XIX w."/>
Autorzy	<input type="text"/>
Określenie stylu	<input type="text" value="Brak cech stylowych"/>
Materiał	<input type="text" value="Murowany, kryty dachówką"/>
Prace budowlane i remontowe przed 1945	<input type="text"/>
Prace budowlane i remontowe po 1945	<input type="text"/>
Właściciel i jego adres	<input type="text" value="Gmina Czempień, ul. 24 Stycznia 25, 64-020 Czempień"/>
Użytkownik i jego adres	<input type="text" value="Gmina Czempień, ul. 24 Stycznia 25, 64-020 Czempień"/>
Podstawa prawnej ochrony	<input type="text" value="rejestr zabytków"/>
Rejestr zabytków - data	<input type="text" value="1989-11-28"/>
Rejestr zabytków - numer	<input type="text" value="2180/A"/>
Przeznaczenie pierwotne	<input type="text" value="kaplica"/>
Użytkowanie obecne	<input type="text" value="kaplica"/>
Stan zachowania	<input type="text" value="zły"/>
Najpilniejsze postulaty konserwatorskie	<input type="text"/>

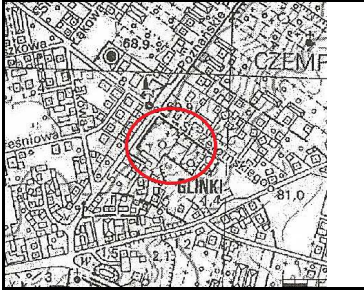
Inspekcje i wizytacje

Uwagi

Data wypełnienia karty

Autor karty

Lokalizacja:



Zdjęcie 1:



Zdjęcie 2:



Zdjęcie 3:



Zdjęcie 4:



Numer

A  B  C  D

Województwo

Powiat

Gmina

Miejscowość

Ulica

Numer pocztowy

Numer działki

Obiekt

Zespół

Czas powstania	ok. poł. XIX w.
Autorzy	
Określenie stylu	Brak cech stylowych
Materiał	Murowany
Prace budowlane i remontowe przed 1945	
Prace budowlane i remontowe po 1945	
Właściciel i jego adres	Gmina Czempień, ul. 24 Stycznia 25, 64-020 Czempień
Użytkownik i jego adres	Gmina Czempień, ul. 24 Stycznia 25, 64-020 Czempień
Podstawa prawnej ochrony	rejestr zabytków
Rejestr zabytków - data	1989-11-28
Rejestr zabytków - numer	2180/A
Przeznaczenie pierwotne	ogrodzenie z bramami
Użytkowanie obecne	ogrodzenie z bramami
Stan zachowania	dostateczny
Najpilniejsze postulaty konserwatorskie	
Inspekcje i wizytacje	
Uwagi	
Data wypełnienia karty	2011-05-10
Autor karty	Włodzimierz Dopierała

Lokalizacja:



Zdjęcie 1:



Zdjęcie 2:

Zdjęcie 3:

Zdjęcie 4:



Numer

A  B  C  D

Województwo

Powiat

Gmina

Miejscowość

Ulica

Numer pocztowy

Numer działki

Obiekt

Zespół

Czas powstania

Autorzy

Określenie stylu

Materiał

Prace budowlane i remontowe przed 1945

Prace budowlane i remontowe po 1945

Właściciel i jego adres

Użytkownik i jego adres

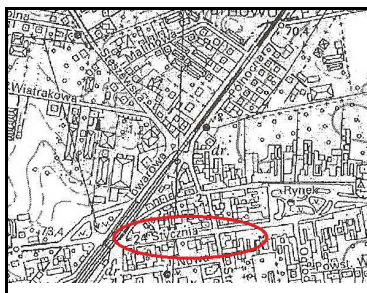
Podstawa prawnej ochrony

Rejestr zabytków - data

Rejestr zabytków - numer

Przeznaczenie pierwotne	<input type="text" value="administracyjne"/>
Użytkowanie obecne	<input type="text" value="administracyjne"/>
Stan zachowania	<input type="text" value="dobry"/>
Najpilniejsze postulaty konserwatorskie	<input type="text"/>
Inspekcje i wizytacje	<input type="text"/>
Uwagi	<input type="text"/>
Data wypełnienia karty	<input type="text" value="2011-05-10"/>
Autor karty	<input type="text" value="Włodzimierz Dopierała"/>

Lokalizacja:



Zdjęcie 1:



Zdjęcie 2:



Zdjęcie 3:



Zdjęcie 4:



Numer

A  B  C  D

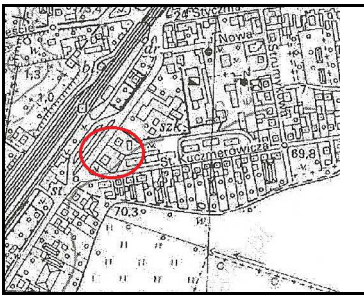
Województwo	<input type="text" value="WIELKOPOLSKIE"/>
Powiat	<input type="text" value="KOŚCIAŃSKI"/>
Gmina	<input type="text" value="CZEMPIŃ"/>
Miejscowość	<input type="text" value="CZEMPIŃ"/>
Ulica	<input type="text" value="Kolejowa"/>
Numer pocztowy	<input type="text" value="7"/>
Numer działki	<input type="text"/>



Obiekt	POSTERUNEK POLICJI
Zespół	
Czas powstania	ok. 1920 r.
Autorzy	
Określenie stylu	Brak cech stylowych
Materiał	Murowany, kryty dachówką
Prace budowlane i remontowe przed 1945	
Prace budowlane i remontowe po 1945	wymiana stolarki
Właściciel i jego adres	Gmina Czempień, ul. 24 Stycznia 25, 64-020 Czempień
Użytkownik i jego adres	Komenda Powiatowi Policji w Kościanie, Posterunek Policji w Czempiniu
Podstawa prawnej ochrony	plan miejscowy
Rejestr zabytków - data	
Rejestr zabytków - numer	
Przeznaczenie pierwotne	---
Użytkowanie obecne	posterunek policji
Stan zachowania	dobry
Najpilniejsze postulaty konserwatorskie	
Inspekcje i wizytacje	
Uwagi	
Data wypełnienia karty	2011-05-10
Autor karty	Włodzimierz Dopierała

Lokalizacja:

Zdjęcie 1:



Zdjęcie 2:



Zdjęcie 3:



Zdjęcie 4:



Numer

12

A

B

C

D

Województwo

WIELKOPOLSKIE

Powiat

KOŚCIAŃSKI

Gmina

CZEMPIŃ

Miejscowość

CZEMPIŃ

Ulica

Kolejowa

Numer pocztowy

3

Numer działki

701

Obiekt

SZKOŁA

Zespół

Czas powstania

ok. 1920 r.

Autorzy

Określenie stylu

Brak cech stylowych

Materiał

Murowany, kryty dachówką

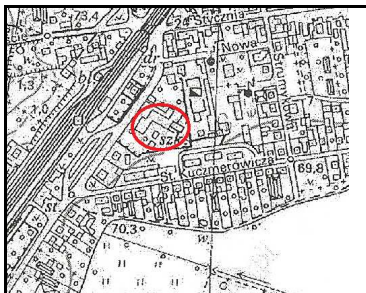
Prace budowlane  
i remontowe przed 1945

Prace budowlane  
i remontowe po 1945

wymiana pokrycia dachu, stolarki

Właściciel i jego adres	Gmina Czempień, ul. 24 Stycznia 25, 64-020 Czempień
Użytkownik i jego adres	Szkoła Podstawowa w Czempiniu
Podstawa prawnej ochrony	plan miejscowy
Rejestr zabytków - data	
Rejestr zabytków - numer	
Przeznaczenie pierwotne	szkoła
Użytkowanie obecne	szkoła
Stan zachowania	dobry
Najpilniejsze postulaty konserwatorskie	
Inspekcje i wizytacje	
Uwagi	
Data wypełnienia karty	2011-05-10
Autor karty	Włodzimierz Dopierała


Lokalizacja:



Zdjęcie 1:



Zdjęcie 2:



Zdjęcie 3:



Zdjęcie 4:



Numer

A  B  C  D

Województwo

WIELKOPOLSKIE

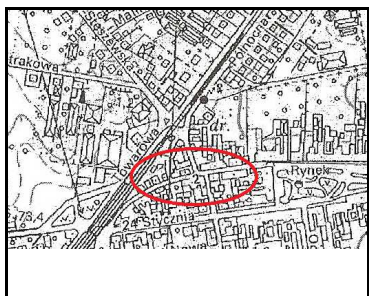
Powiat	KOŚCIAŃSKI
Gmina	CZEMPIŃ
Miejscowość	CZEMPIŃ
Ulica	Długa
Numer pocztowy	16
Numer działki	
Obiekt	POCZTA
Zespół	
Czas powstania	1898 r.
Autorzy	
Określenie stylu	Brak cech stylowych
Materiał	Murowany, kryty dachówką
Prace budowlane i remontowe przed 1945	
Prace budowlane i remontowe po 1945	wymiana pokrycia dachu, stolarki
Właściciel i jego adres	Poczta Polska
Użytkownik i jego adres	j. w.
Podstawa prawnej ochrony	plan miejscowy
Rejestr zabytków - data	
Rejestr zabytków - numer	
Przeznaczenie pierwotne	poczta
Użytkowanie obecne	poczta
Stan zachowania	dobry
Najpilniejsze postulaty konserwatorskie	
Inspekcje i wizytacje	
Uwagi	

---

Data wypełnienia karty

Autor karty

Lokalizacja:



Zdjęcie 1:



Zdjęcie 2:



Zdjęcie 3:



Zdjęcie 4:



Numer

A  B  C  D

Województwo

Powiat

Gmina

Miejscowość

Ulica

Numer pocztowy

Numer działki

Obiekt

Zespół

Czas powstania

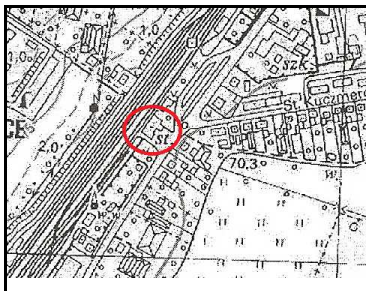
Autorzy

Określenie stylu

Materiał

Prace budowlane i remontowe przed 1945	
Prace budowlane i remontowe po 1945	wymiana stolarki
Właściciel i jego adres	Polskie Koleje Państwowe S.A.
Użytkownik i jego adres	j. w.
Podstawa prawnej ochrony	plan miejscowy
Rejestr zabytków - data	
Rejestr zabytków - numer	
Przeznaczenie pierwotne	dworzec kolejowy
Użytkowanie obecne	dworzec kolejowy
Stan zachowania	dostateczny
Najpilniejsze postulaty konserwatorskie	
Inspekcje i wizytacje	
Uwagi	
Data wypełnienia karty	2011-05-10
Autor karty	Włodzimierz Dopierała

Lokalizacja:



Zdjęcie 1:



Zdjęcie 2:



Zdjęcie 3:



Zdjęcie 4:



Numer

A  B  C  D

Województwo	<input type="text" value="WIELKOPOLSKIE"/>
Powiat	<input type="text" value="KOŚCIAŃSKI"/>
Gmina	<input type="text" value="CZEMPIŃ"/>
Miejscowość	<input type="text" value="CZEMPIŃ"/>
Ulica	<input type="text" value="Kolejowa"/>
Numer pocztowy	<input type="text" value="2"/>
Numer działki	<input type="text"/>
Obiekt	<input type="text" value="DOM PRACOWNIKÓW KOLEI"/>
Zespół	<input type="text"/>
Czas powstania	<input type="text" value="pocz. XX w."/>
Autorzy	<input type="text"/>
Określenie stylu	<input type="text" value="Brak cech stylowych"/>
Materiał	<input type="text" value="Murowany, kryty dachówką"/>
Prace budowlane i remontowe przed 1945	<input type="text"/>
Prace budowlane i remontowe po 1945	<input type="text"/>
Właściciel i jego adres	<input type="text" value="Polskie Koleje Państwowe S.A."/>
Użytkownik i jego adres	<input type="text" value="najemcy"/>
Podstawa prawnej ochrony	<input type="text" value="plan miejscowy"/>
Rejestr zabytków - data	<input type="text"/>
Rejestr zabytków - numer	<input type="text"/>
Przeznaczenie pierwotne	<input type="text" value="mieszkalne"/>
Użytkowanie obecne	<input type="text" value="mieszkalne"/>
Stan zachowania	<input type="text" value="dobry"/>
Najpilniejsze postulaty konserwatorskie	<input type="text"/>

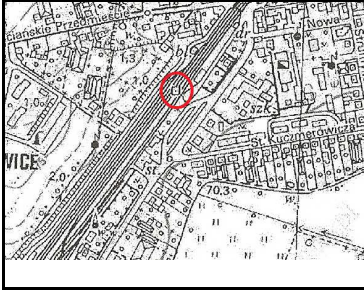
Inspekcje i wizytacje

Uwagi

Data wypełnienia karty

Autor karty

Lokalizacja:



Zdjęcie 1:



Zdjęcie 2:



Zdjęcie 3:



Zdjęcie 4:



Numer

A  B  C  D

Województwo

Powiat

Gmina

Miejscowość

Ulica

Numer pocztowy

Numer działki

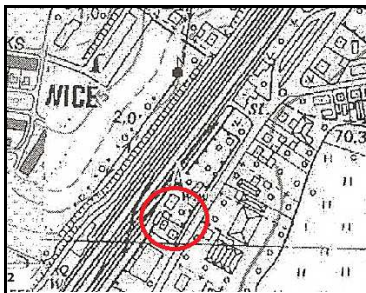
Obiekt

Zespół



Czas powstania	ok. 1900 r.
Autorzy	
Określenie stylu	Brak cech stylowych
Materiał	Murowany, kryty papą
Prace budowlane i remontowe przed 1945	
Prace budowlane i remontowe po 1945	wymiana stolarki
Właściciel i jego adres	Polskie Koleje Państwowe S.A.
Użytkownik i jego adres	najemcy
Podstawa prawnej ochrony	plan miejscowy
Rejestr zabytków - data	
Rejestr zabytków - numer	
Przeznaczenie pierwotne	mieszkalne
Użytkowanie obecne	mieszkalne
Stan zachowania	dobry
Najpilniejsze postulaty konserwatorskie	
Inspekcje i wizytacje	
Uwagi	
Data wypełnienia karty	2011-05-10
Autor karty	Włodzimierz Dopierała

Lokalizacja:



Zdjęcie 1:



Zdjęcie 2:

Zdjęcie 3:

Zdjęcie 4:

--	--	--

Numer

A  B  C  D

Województwo	<input type="text" value="WIELKOPOLSKIE"/>
Powiat	<input type="text" value="KOŚCIAŃSKI"/>
Gmina	<input type="text" value="CZEMPIŃ"/>
Miejscowość	<input type="text" value="CZEMPIŃ"/>
Ulica	<input type="text" value="Kolejowa"/>
Numer pocztowy	<input type="text" value="6a"/>
Numer działki	<input type="text" value="933/10"/>
Obiekt	<input type="text" value="DOM PRACOWNIKÓW KOLEI"/>
Zespół	<input type="text"/>
Czas powstania	<input type="text" value="ok. 1900 r."/>
Autorzy	<input type="text"/>
Określenie stylu	<input type="text" value="Brak cech stylowych"/>
Materiał	<input type="text" value="Murowany, kryty papą"/>
Prace budowlane i remontowe przed 1945	<input type="text"/>
Prace budowlane i remontowe po 1945	<input type="text" value="wymiana stolarki"/>
Właściciel i jego adres	<input type="text" value="Polskie Koleje Państwowe S.A."/>
Użytkownik i jego adres	<input type="text" value="najemcy"/>
Podstawa prawnej ochrony	<input type="text" value="plan miejscowy"/>
Rejestr zabytków - data	<input type="text"/>
Rejestr zabytków - numer	<input type="text"/>

Przeznaczenie pierwotne

Użytkowanie obecne

Stan zachowania

Najpilniejsze postulaty konserwatorskie

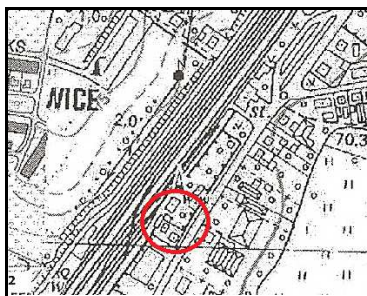
Inspekcje i wizytacje

Uwagi

Data wypełnienia karty

Autor karty

Lokalizacja:



Zdjęcie 1:



Zdjęcie 2:



Zdjęcie 3:



Zdjęcie 4:



Numer

A  B  C  D

Województwo

Powiat

Gmina

Miejscowość

Ulica

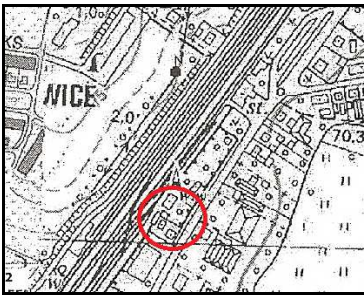
Numer pocztowy

Numer działki

Obiekt	WIEŻA CIŚNIEN
Zespół	
Czas powstania	ok. poł. XX w.
Autorzy	
Określenie stylu	Brak cech stylowych
Materiał	Murowany
Prace budowlane i remontowe przed 1945	
Prace budowlane i remontowe po 1945	
Właściciel i jego adres	Polskie Koleje Państwowe S.A.
Użytkownik i jego adres	j. w.
Podstawa prawnej ochrony	plan miejscowy
Rejestr zabytków - data	
Rejestr zabytków - numer	
Przeznaczenie pierwotne	wieża ciśnień
Użytkowanie obecne	wieża ciśnień
Stan zachowania	dostateczny
Najpilniejsze postulaty konserwatorskie	
Inspekcje i wizytacje	
Uwagi	
Data wypełnienia karty	2011-05-10
Autor karty	Włodzimierz Dopierała

Lokalizacja:

Zdjęcie 1:



Zdjęcie 2:



Zdjęcie 3:



Zdjęcie 4:



Numer

A  B  C  D

Województwo	<input type="text" value="WIELKOPOLSKIE"/>
Powiat	<input type="text" value="KOŚCIAŃSKI"/>
Gmina	<input type="text" value="CZEMPIŃ"/>
Miejscowość	<input type="text" value="CZEMPIŃ"/>
Ulica	<input type="text"/>
Numer pocztowy	<input type="text"/>
Numer działki	<input type="text" value="680/2"/>
Obiekt	<input type="text" value="PAŁAC"/>
Zespół	<input type="text" value="W ZESPOLE PAŁACOWO - FOLWARCZNYM"/>
Czas powstania	<input type="text" value="1739 r."/>
Autorzy	<input type="text"/>
Określenie stylu	<input type="text" value="Barok"/>
Materiał	<input type="text" value="Murowany, kryty blachą"/>
Prace budowlane i remontowe przed 1945	<input type="text" value="przebudowa elewacji ogrodowej i wnętrz - 1904 r."/>
Prace budowlane i remontowe po 1945	<input type="text" value="remont w latach 1975 - 1986"/>

Właściciel i jego adres	Właściciel prywatny
Użytkownik i jego adres	j. w.
Podstawa prawnej ochrony	rejestr zabytków
Rejestr zabytków - data	1952-01-31
Rejestr zabytków - numer	2491/A
Przeznaczenie pierwotne	pałac - mieszkalne
Użytkowanie obecne	mieszkalne
Stan zachowania	bardzo dobry
Najpilniejsze postulaty konserwatorskie	
Inspekcje i wizytacje	
Uwagi	
Data wypełnienia karty	2011-05-10
Autor karty	Włodzimierz Dopierała


Lokalizacja:



Zdjęcie 1:



Zdjęcie 2:



Zdjęcie 3:



Zdjęcie 4:



Numer

A  B  C  D

Województwo

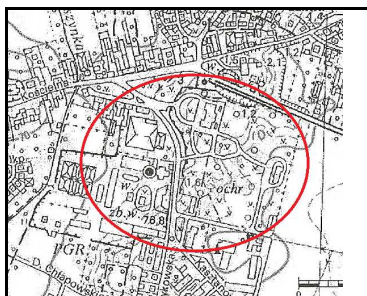
WIELKOPOLSKIE

Powiat	KOŚCIAŃSKI
Gmina	CZEMPIŃ
Miejscowość	CZEMPIŃ
Ulica	
Numer pocztowy	
Numer działki	677
Obiekt	KAPLICA OB. KOŚCIÓŁ FIL. P. W. ŚŚ. APOSTOŁÓW SZYMONA I JUDY
Zespół	W ZESPOLE PAŁACOWO - FOLWARCZNYM
Czas powstania	1782 r.
Autorzy	
Określenie stylu	Eklektyzm
Materiał	Murowany, kryty dachówką
Prace budowlane i remontowe przed 1945	dobud. wieży XIX w.
Prace budowlane i remontowe po 1945	remont w 1989 r.
Właściciel i jego adres	Parafia Rzymskokatolicka, ul. Kościelna 1, 64-020 Czempień
Użytkownik i jego adres	j. w.
Podstawa prawnej ochrony	plan miejscowy
Rejestr zabytków - data	
Rejestr zabytków - numer	
Przeznaczenie pierwotne	sakralne
Użytkowanie obecne	sakralne
Stan zachowania	dobry
Najpilniejsze postulaty konserwatorskie	
Inspekcje i wizytacje	
Uwagi	

Data wypełnienia karty

Autor karty

Lokalizacja:



Zdjęcie 1:



Zdjęcie 2:



Zdjęcie 3:



Zdjęcie 4:



Numer

A  B  C  D

Województwo

Powiat

Gmina

Miejscowość

Ulica

Numer pocztowy

Numer działki

Obiekt

Zespół

Czas powstania

Autorzy

Określenie stylu

Materiał



Prace budowlane i remontowe przed 1945	
Prace budowlane i remontowe po 1945	
Właściciel i jego adres	Właściciel prywatny
Użytkownik i jego adres	j. w.
Podstawa prawnej ochrony	rejestr zabytków
Rejestr zabytków - data	1987-04-03
Rejestr zabytków - numer	2116/A
Przeznaczenie pierwotne	park
Użytkowanie obecne	park
Stan zachowania	dobry
Najpilniejsze postulaty konserwatorskie	
Inspekcje i wizytacje	
Uwagi	
Data wypełnienia karty	2011-05-10
Autor karty	Włodzimierz Dopierała

Lokalizacja:



Zdjęcie 1:




Zdjęcie 2:



Zdjęcie 3:



Zdjęcie 4:



Numer

A  B  C  D

Województwo	<input type="text" value="WIELKOPOLSKIE"/>
Powiat	<input type="text" value="KOŚCIAŃSKI"/>
Gmina	<input type="text" value="CZEMPIŃ"/>
Miejscowość	<input type="text" value="CZEMPIŃ"/>
Ulica	<input type="text"/>
Numer pocztowy	<input type="text"/>
Numer działki	<input type="text" value="680/2"/>
Obiekt	<input type="text" value="OGRODZENIE Z BRAMĄ"/>
Zespół	<input type="text" value="W ZESPOLE PAŁACOWO - FOLWARCZNYM"/>
Czas powstania	<input type="text" value="XVIII - XIX w."/>
Autorzy	<input type="text"/>
Określenie stylu	<input type="text"/>
Materiał	<input type="text" value="mur. - żel."/>
Prace budowlane i remontowe przed 1945	<input type="text"/>
Prace budowlane i remontowe po 1945	<input type="text"/>
Właściciel i jego adres	<input type="text" value="Właściciel prywatny"/>
Użytkownik i jego adres	<input type="text" value="j. w."/>
Podstawa prawnej ochrony	<input type="text" value="rejestr zabytków"/>
Rejestr zabytków - data	<input type="text" value="1987-04-03"/>
Rejestr zabytków - numer	<input type="text" value="2116/A"/>
Przeznaczenie pierwotne	<input type="text" value="ogrodzenie z bramą"/>
Użytkowanie obecne	<input type="text" value="ogrodzenie z bramą"/>
Stan zachowania	<input type="text" value="dostateczny"/>
Najpilniejsze postulaty konserwatorskie	<input type="text"/>

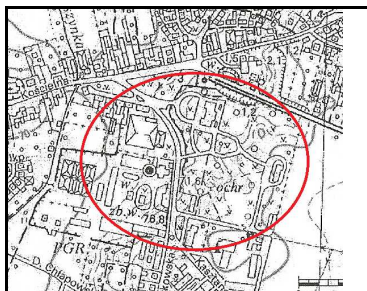
Inspekcje i wizytacje

Uwagi

Data wypełnienia karty

Autor karty

Lokalizacja:



Zdjęcie 1:



Zdjęcie 2:



Zdjęcie 3:



Zdjęcie 4:



Numer

A  B  C  D

Województwo

Powiat

Gmina

Miejscowość

Ulica

Numer pocztowy

Numer działki

Obiekt

Zespół

Czas powstania	1882 r.
Autorzy	
Określenie stylu	Brak cech stylowych
Materiał	Murowany, kryty papą
Prace budowlane i remontowe przed 1945	
Prace budowlane i remontowe po 1945	częściowa wymiana stolarki
Właściciel i jego adres	Właściciel prywatny
Użytkownik i jego adres	j. w.
Podstawa prawnej ochrony	plan miejscowy
Rejestr zabytków - data	
Rejestr zabytków - numer	
Przeznaczenie pierwotne	stajnia, wozownia, mieszkanie, spichlerz
Użytkowanie obecne	magazyn
Stan zachowania	dostateczny
Najpilniejsze postulaty konserwatorskie	
Inspekcje i wizytacje	
Uwagi	
Data wypełnienia karty	2011-05-10
Autor karty	Włodzimierz Dopierała

Lokalizacja:



Zdjęcie 1:



Zdjęcie 2:

Zdjęcie 3:

Zdjęcie 4:

--	--	--

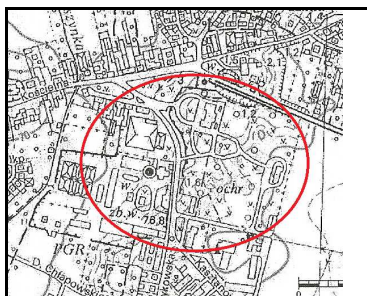
Numer

A  B  C  D


Województwo	<input type="text" value="WIELKOPOLSKIE"/>
Powiat	<input type="text" value="KOŚCIAŃSKI"/>
Gmina	<input type="text" value="CZEMPIŃ"/>
Miejscowość	<input type="text" value="CZEMPIŃ"/>
Ulica	<input type="text"/>
Numer pocztowy	<input type="text"/>
Numer działki	<input type="text" value="1214/27"/>
Obiekt	<input type="text" value="OBORA"/>
Zespół	<input type="text" value="W ZESPOLE PAŁACOWO - FOLWARCZNYM"/>
Czas powstania	<input type="text" value="1882 r."/>
Autorzy	<input type="text"/>
Określenie stylu	<input type="text" value="Brak cech stylowych"/>
Materiał	<input type="text" value="Murowany, kryty papą"/>
Prace budowlane i remontowe przed 1945	<input type="text"/>
Prace budowlane i remontowe po 1945	<input type="text"/>
Właściciel i jego adres	<input type="text" value="Właściciel prywatny"/>
Użytkownik i jego adres	<input type="text" value="j. w."/>
Podstawa prawnej ochrony	<input type="text" value="plan miejscowy"/>
Rejestr zabytków - data	<input type="text"/>
Rejestr zabytków - numer	<input type="text"/>

Przeznaczenie pierwotne	obora
Użytkowanie obecne	magazyn
Stan zachowania	dostateczny
Najpilniejsze postulaty konserwatorskie	
Inspekcje i wizytacje	
Uwagi	
Data wypełnienia karty	2011-05-10
Autor karty	Włodzimierz Dopierała

Lokalizacja:



Zdjęcie 1:



Zdjęcie 2:



Zdjęcie 3:



Zdjęcie 4:



Numer

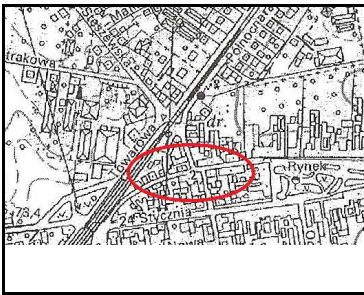
A  B  C  D

Województwo	WIELKOPOLSKIE
Powiat	KOŚCIAŃSKI
Gmina	CZEMPIŃ
Miejscowość	CZEMPIŃ
Ulica	Długa
Numer pocztowy	2
Numer działki	

Obiekt	DOM
Zespół	
Czas powstania	1 poł. XIX w.
Autorzy	
Określenie stylu	Brak cech stylowych
Materiał	Murowany, kryty dachówką
Prace budowlane i remontowe przed 1945	
Prace budowlane i remontowe po 1945	wymiana stolarki
Właściciel i jego adres	Gmina Czempień, ul. 24 Stycznia 25, 64-020 Czempień
Użytkownik i jego adres	najemcy
Podstawa prawnej ochrony	rejestr zabytków
Rejestr zabytków - data	1969-05-02
Rejestr zabytków - numer	578/A
Przeznaczenie pierwotne	mieszkalne
Użytkowanie obecne	mieszkalne
Stan zachowania	dostateczny
Najpilniejsze postulaty konserwatorskie	
Inspekcje i wizytacje	
Uwagi	
Data wypełnienia karty	2011-05-10
Autor karty	Włodzimierz Dopierała

Lokalizacja:

Zdjęcie 1:



Zdjęcie 2:



Zdjęcie 3:



Zdjęcie 4:



Numer

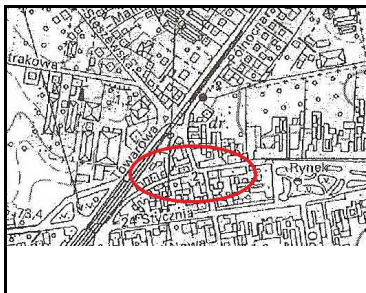
A  B  C  D

Województwo	<input type="text" value="WIELKOPOLSKIE"/>
Powiat	<input type="text" value="KOŚCIAŃSKI"/>
Gmina	<input type="text" value="CZEMPIŃ"/>
Miejscowość	<input type="text" value="CZEMPIŃ"/>
Ulica	<input type="text" value="Długa"/>
Numer pocztowy	<input type="text" value="3"/>
Numer działki	<input type="text"/>
Obiekt	<input type="text" value="DOM"/>
Zespół	<input type="text"/>
Czas powstania	<input type="text" value="ok. 1900 r."/>
Autorzy	<input type="text"/>
Określenie stylu	<input type="text" value="Brak cech stylowych"/>
Materiał	<input type="text" value="Murowany, kryty blachą"/>
Prace budowlane i remontowe przed 1945	<input type="text"/>
Prace budowlane i remontowe po 1945	<input type="text" value="wymiana pokrycia dachu, stolarki"/>



Właściciel i jego adres	Właściciel prywatny
Użytkownik i jego adres	j. w.
Podstawa prawnej ochrony	plan miejscowy
Rejestr zabytków - data	
Rejestr zabytków - numer	
Przeznaczenie pierwotne	mieszkalne
Użytkowanie obecne	mieszkalne
Stan zachowania	dobry
Najpilniejsze postulaty konserwatorskie	
Inspekcje i wizytacje	
Uwagi	
Data wypełnienia karty	2011-05-10
Autor karty	Włodzimierz Dopierała

Lokalizacja:



Zdjęcie 1:



Zdjęcie 2:



Zdjęcie 3:



Zdjęcie 4:



Numer

A  B  C  D

Województwo

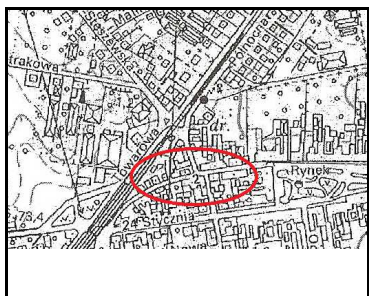
WIELKOPOLSKIE

Powiat	KOŚCIAŃSKI
Gmina	CZEMPIŃ
Miejscowość	CZEMPIŃ
Ulica	Długa
Numer pocztowy	4
Numer działki	
Obiekt	DOM
Zespół	
Czas powstania	ok. poł. XIX w.
Autorzy	
Określenie stylu	Brak cech stylowych
Materiał	Murowany, kryty dachówką
Prace budowlane i remontowe przed 1945	
Prace budowlane i remontowe po 1945	wymiana stolarki
Właściciel i jego adres	Właściciel prywatny
Użytkownik i jego adres	j. w.
Podstawa prawnej ochrony	plan miejscowy
Rejestr zabytków - data	
Rejestr zabytków - numer	
Przeznaczenie pierwotne	mieszkalne
Użytkowanie obecne	mieszkalne
Stan zachowania	dostateczny
Najpilniejsze postulaty konserwatorskie	
Inspekcje i wizytacje	
Uwagi	

Data wypełnienia karty

Autor karty

Lokalizacja:



Zdjęcie 1:



Zdjęcie 2:



Zdjęcie 3:



Zdjęcie 4:



Numer

A  B  C  D

Województwo

Powiat

Gmina

Miejscowość

Ulica

Numer pocztowy

Numer działki

Obiekt

Zespół

Czas powstania

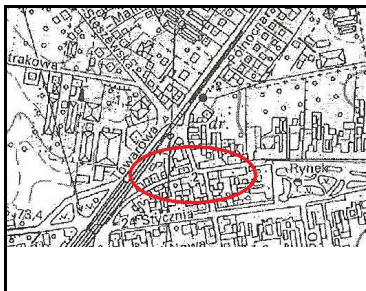
Autorzy

Określenie stylu

Materiał

Prace budowlane i remontowe przed 1945	
Prace budowlane i remontowe po 1945	przebudowa elewacji
Właściciel i jego adres	Właściciel prywatny
Użytkownik i jego adres	j. w.
Podstawa prawnej ochrony	plan miejscowy
Rejestr zabytków - data	
Rejestr zabytków - numer	
Przeznaczenie pierwotne	mieszkalne
Użytkowanie obecne	mieszk. - handlowe
Stan zachowania	dostateczny
Najpilniejsze postulaty konserwatorskie	
Inspekcje i wizytacje	
Uwagi	
Data wypełnienia karty	2011-05-10
Autor karty	Włodzimierz Dopierała

Lokalizacja:



Zdjęcie 1:




Zdjęcie 2:



Zdjęcie 3:



Zdjęcie 4:



Numer

A  B  C  D

Województwo	<input type="text" value="WIELKOPOLSKIE"/>
Powiat	<input type="text" value="KOŚCIAŃSKI"/>
Gmina	<input type="text" value="CZEMPIŃ"/>
Miejscowość	<input type="text" value="CZEMPIŃ"/>
Ulica	<input type="text" value="Długa"/>
Numer pocztowy	<input type="text" value="5a"/>
Numer działki	<input type="text"/>
Obiekt	<input type="text" value="DOM"/>
Zespół	<input type="text"/>
Czas powstania	<input type="text" value="po 1919 r."/>
Autorzy	<input type="text"/>
Określenie stylu	<input type="text" value="Brak cech stylowych"/>
Materiał	<input type="text" value="Murowany, kryty blachą"/>
Prace budowlane i remontowe przed 1945	<input type="text"/>
Prace budowlane i remontowe po 1945	<input type="text" value="wymiana pokrycia dachu, stolarki"/>
Właściciel i jego adres	<input type="text" value="Właściciel prywatny"/>
Użytkownik i jego adres	<input type="text" value="j. w."/>
Podstawa prawnej ochrony	<input type="text" value="plan miejscowy"/>
Rejestr zabytków - data	<input type="text"/>
Rejestr zabytków - numer	<input type="text"/>
Przeznaczenie pierwotne	<input type="text" value="mieszkalne"/>
Użytkowanie obecne	<input type="text" value="mieszk. - handlowe"/>
Stan zachowania	<input type="text" value="dobry"/>
Najpilniejsze postulaty konserwatorskie	<input type="text"/>

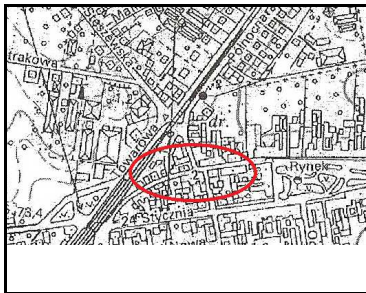
Inspekcje i wizytacje

Uwagi

Data wypełnienia karty

Autor karty


Lokalizacja:




Zdjęcie 1:




Zdjęcie 2:



Zdjęcie 3:



Zdjęcie 4:



Numer

A  B  C  D

Województwo

Powiat

Gmina

Miejscowość

Ulica

Numer pocztowy

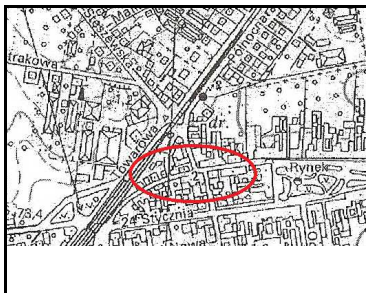
Numer działki

Obiekt

Zespół

Czas powstania	4 ćw. XIX w.
Autorzy	
Określenie stylu	Brak cech stylowych
Materiał	Murowany, kryty papą
Prace budowlane i remontowe przed 1945	
Prace budowlane i remontowe po 1945	
Właściciel i jego adres	Właściciel prywatny
Użytkownik i jego adres	j. w.
Podstawa prawnej ochrony	plan miejscowy
Rejestr zabytków - data	
Rejestr zabytków - numer	
Przeznaczenie pierwotne	mieszkalne
Użytkowanie obecne	mieszkalne
Stan zachowania	dostateczny
Najpilniejsze postulaty konserwatorskie	
Inspekcje i wizytacje	
Uwagi	
Data wypełnienia karty	2011-05-10
Autor karty	Włodzimierz Dopierała

Lokalizacja:



Zdjęcie 1:



Zdjęcie 2:

Zdjęcie 3:

Zdjęcie 4:

--	--	--

Numer

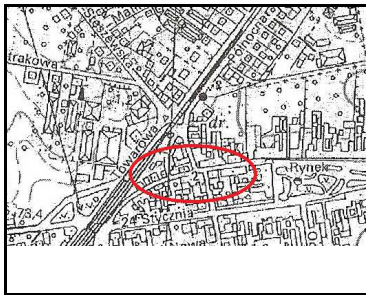
A  B  C  D

Województwo	<input type="text" value="WIELKOPOLSKIE"/>
Powiat	<input type="text" value="KOŚCIAŃSKI"/>
Gmina	<input type="text" value="CZEMPIŃ"/>
Miejscowość	<input type="text" value="CZEMPIŃ"/>
Ulica	<input type="text" value="Długa"/>
Numer pocztowy	<input type="text" value="11"/>
Numer działki	<input type="text"/>
Obiekt	<input type="text" value="DOM"/>
Zespół	<input type="text"/>
Czas powstania	<input type="text" value="1 poł. XIX w."/>
Autorzy	<input type="text"/>
Określenie stylu	<input type="text" value="Brak cech stylowych"/>
Materiał	<input type="text" value="Murowany, kryty blachą"/>
Prace budowlane i remontowe przed 1945	<input type="text"/>
Prace budowlane i remontowe po 1945	<input type="text" value="wymiana pokrycia dachu"/>
Właściciel i jego adres	<input type="text" value="Właściciel prywatny"/>
Użytkownik i jego adres	<input type="text" value="j. w."/>
Podstawa prawnej ochrony	<input type="text" value="plan miejscowy"/>
Rejestr zabytków - data	<input type="text"/>
Rejestr zabytków - numer	<input type="text"/>



Przeznaczenie pierwotne	<input type="text" value="mieszkalne"/>
Użytkowanie obecne	<input type="text" value="mieszkalne"/>
Stan zachowania	<input type="text" value="dobry"/>
Najpilniejsze postulaty konserwatorskie	<input type="text"/>
Inspekcje i wizytacje	<input type="text"/>
Uwagi	<input type="text"/>
Data wypełnienia karty	<input type="text" value="2011-05-10"/>
Autor karty	<input type="text" value="Włodzimierz Dopierała"/>


Lokalizacja:




Zdjęcie 1:




Zdjęcie 2:



Zdjęcie 3:



Zdjęcie 4:



Numer

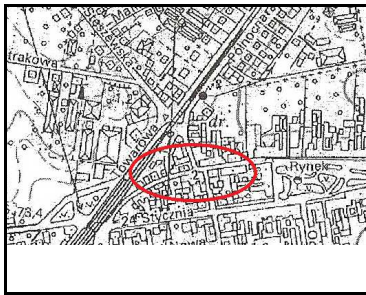
A  B  C  D

Województwo	<input type="text" value="WIELKOPOLSKIE"/>
Powiat	<input type="text" value="KOŚCIAŃSKI"/>
Gmina	<input type="text" value="CZEMPIŃ"/>
Miejscowość	<input type="text" value="CZEMPIŃ"/>
Ulica	<input type="text" value="Długa"/>
Numer pocztowy	<input type="text" value="12a"/>
Numer działki	<input type="text"/>

Obiekt	DOM
Zespół	
Czas powstania	4 ćw. XIX w.
Autorzy	
Określenie stylu	Brak cech stylowych
Materiał	Murowany, kryty blachą
Prace budowlane i remontowe przed 1945	
Prace budowlane i remontowe po 1945	wymiana pokrycia dachu
Właściciel i jego adres	Właściciel prywatny
Użytkownik i jego adres	j. w.
Podstawa prawnej ochrony	plan miejscowy
Rejestr zabytków - data	
Rejestr zabytków - numer	
Przeznaczenie pierwotne	mieszkalne
Użytkowanie obecne	mieszkalne
Stan zachowania	dostateczny
Najpilniejsze postulaty konserwatorskie	
Inspekcje i wizytacje	
Uwagi	
Data wypełnienia karty	2011-05-10
Autor karty	Włodzimierz Dopierała

Lokalizacja:

Zdjęcie 1:



Zdjęcie 2:



Zdjęcie 3:



Zdjęcie 4:



Numer

34

A

B

C

D

Województwo

WIELKOPOLSKIE

Powiat

KOŚCIAŃSKI

Gmina

CZEMPIŃ

Miejscowość

CZEMPIŃ

Ulica

Długa

Numer pocztowy

14

Numer działki

Obiekt

DOM

Zespół

Czas powstania

4 ćw. XIX w.

Autorzy

Określenie stylu

Brak cech stylowych

Materiał

Murowany, kryty blachą

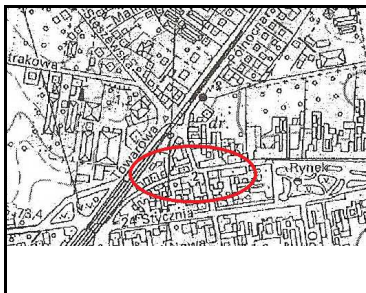
Prace budowlane  
i remontowe przed 1945

Prace budowlane  
i remontowe po 1945

wymiana pokrycia dachu, stolarki

Właściciel i jego adres	<input type="text" value="Właściciel prywatny"/>
Użytkownik i jego adres	<input type="text" value="j. w."/>
Podstawa prawnej ochrony	<input type="text" value="plan miejscowy"/>
Rejestr zabytków - data	<input type="text"/>
Rejestr zabytków - numer	<input type="text"/>
Przeznaczenie pierwotne	<input type="text" value="mieszkalne"/>
Użytkowanie obecne	<input type="text" value="mieszkalne"/>
Stan zachowania	<input type="text" value="dobry"/>
Najpilniejsze postulaty konserwatorskie	<input type="text"/>
Inspekcje i wizytacje	<input type="text"/>
Uwagi	<input type="text"/>
Data wypełnienia karty	<input type="text" value="2011-05-10"/>
Autor karty	<input type="text" value="Włodzimierz Dopierała"/>


Lokalizacja:




Zdjęcie 1:




Zdjęcie 2:



Zdjęcie 3:



Zdjęcie 4:



Numer

A  B  C  D

Województwo

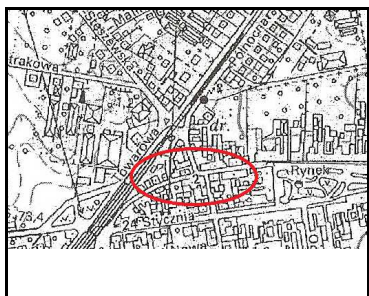
Powiat	KOŚCIAŃSKI
Gmina	CZEMPIŃ
Miejscowość	CZEMPIŃ
Ulica	Długa
Numer pocztowy	15
Numer działki	
Obiekt	DOM
Zespół	
Czas powstania	pocz. XX w.
Autorzy	
Określenie stylu	Brak cech stylowych
Materiał	Murowany, kryty papą
Prace budowlane i remontowe przed 1945	
Prace budowlane i remontowe po 1945	wymiana stolark
Właściciel i jego adres	Właściciel prywatny
Użytkownik i jego adres	j. w.
Podstawa prawnej ochrony	plan miejscowy
Rejestr zabytków - data	
Rejestr zabytków - numer	
Przeznaczenie pierwotne	mieszkalne
Użytkowanie obecne	mieszkalne
Stan zachowania	dostateczny
Najpilniejsze postulaty konserwatorskie	
Inspekcje i wizytacje	
Uwagi	

---

Data wypełnienia karty

Autor karty

Lokalizacja:



Zdjęcie 1:



Zdjęcie 2:



Zdjęcie 3:



Zdjęcie 4:



Numer

A  B  C  D

Województwo

Powiat

Gmina

Miejscowość

Ulica

Numer pocztowy

Numer działki

Obiekt

Zespół

Czas powstania

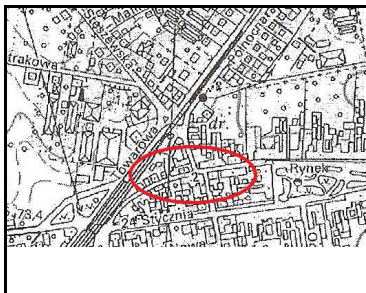
Autorzy

Określenie stylu

Materiał

Prace budowlane i remontowe przed 1945	
Prace budowlane i remontowe po 1945	wymiana stolarki
Właściciel i jego adres	Właściciel prywatny
Użytkownik i jego adres	j. w.
Podstawa prawnej ochrony	plan miejscowy
Rejestr zabytków - data	
Rejestr zabytków - numer	
Przeznaczenie pierwotne	mieszkalne
Użytkowanie obecne	mieszkalne
Stan zachowania	dostateczny
Najpilniejsze postulaty konserwatorskie	
Inspekcje i wizytacje	
Uwagi	
Data wypełnienia karty	2011-05-10
Autor karty	Włodzimierz Dopierała

Lokalizacja:



Zdjęcie 1:



Zdjęcie 2:



Zdjęcie 3:



Zdjęcie 4:



Numer

A  B  C  D

Województwo	<input type="text" value="WIELKOPOLSKIE"/>
Powiat	<input type="text" value="KOŚCIAŃSKI"/>
Gmina	<input type="text" value="CZEMPIŃ"/>
Miejscowość	<input type="text" value="CZEMPIŃ"/>
Ulica	<input type="text" value="Długa"/>
Numer pocztowy	<input type="text" value="26"/>
Numer działki	<input type="text"/>
Obiekt	<input type="text" value="DOM"/>
Zespół	<input type="text"/>
Czas powstania	<input type="text" value="2 poł. XIX w."/>
Autorzy	<input type="text"/>
Określenie stylu	<input type="text" value="Brak cech stylowych"/>
Materiał	<input type="text" value="Murowany, kryty papą"/>
Prace budowlane i remontowe przed 1945	<input type="text"/>
Prace budowlane i remontowe po 1945	<input type="text"/>
Właściciel i jego adres	<input type="text" value="Właściciel prywatny"/>
Użytkownik i jego adres	<input type="text" value="j. w."/>
Podstawa prawnej ochrony	<input type="text" value="plan miejscowy"/>
Rejestr zabytków - data	<input type="text"/>
Rejestr zabytków - numer	<input type="text"/>
Przeznaczenie pierwotne	<input type="text" value="mieszkalne"/>
Użytkowanie obecne	<input type="text" value="mieszkalne"/>
Stan zachowania	<input type="text" value="dostateczny"/>
Najpilniejsze postulaty konserwatorskie	<input type="text"/>



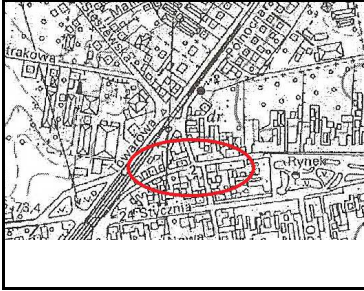
Inspekcje i wizytacje

Uwagi

Data wypełnienia karty

Autor karty

Lokalizacja:



Zdjęcie 1:



Zdjęcie 2:



Zdjęcie 3:



Zdjęcie 4:



Numer

A  B  C  D

Województwo

Powiat

Gmina

Miejscowość

Ulica

Numer pocztowy

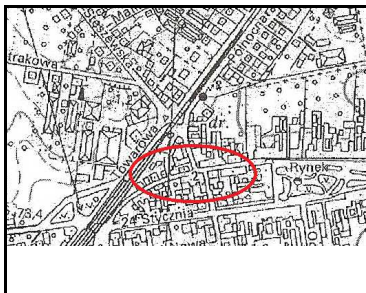
Numer działki

Obiekt

Zespół

Czas powstania	pocz. XX w.
Autorzy	
Określenie stylu	Brak cech stylowych
Materiał	Murowany
Prace budowlane i remontowe przed 1945	
Prace budowlane i remontowe po 1945	wymiana stolarki
Właściciel i jego adres	Właściciel prywatny
Użytkownik i jego adres	j. w.
Podstawa prawnej ochrony	plan miejscowy
Rejestr zabytków - data	
Rejestr zabytków - numer	
Przeznaczenie pierwotne	mieszkalne
Użytkowanie obecne	mieszkalne
Stan zachowania	dostateczny
Najpilniejsze postulaty konserwatorskie	
Inspekcje i wizytacje	
Uwagi	
Data wypełnienia karty	2011-05-10
Autor karty	Włodzimierz Dopierała

Lokalizacja:



Zdjęcie 1:



Zdjęcie 2:

Zdjęcie 3:

Zdjęcie 4:

--	--	--

Numer

A  B  C  D

Województwo	<input type="text" value="WIELKOPOLSKIE"/>
Powiat	<input type="text" value="KOŚCIAŃSKI"/>
Gmina	<input type="text" value="CZEMPIŃ"/>
Miejscowość	<input type="text" value="CZEMPIŃ"/>
Ulica	<input type="text" value="Długa"/>
Numer pocztowy	<input type="text" value="28"/>
Numer działki	<input type="text"/>
Obiekt	<input type="text" value="DOM"/>
Zespół	<input type="text"/>
Czas powstania	<input type="text" value="1 ćw. XIX w."/>
Autorzy	<input type="text"/>
Określenie stylu	<input type="text" value="Brak cech stylowych"/>
Materiał	<input type="text" value="Murowany, kryty blachą"/>
Prace budowlane i remontowe przed 1945	<input type="text"/>
Prace budowlane i remontowe po 1945	<input type="text" value="wymiana pokrycia dachu"/>
Właściciel i jego adres	<input type="text" value="Właściciel prywatny"/>
Użytkownik i jego adres	<input type="text"/>
Podstawa prawnej ochrony	<input type="text" value="plan miejscowy"/>
Rejestr zabytków - data	<input type="text"/>
Rejestr zabytków - numer	<input type="text"/>

Przeznaczenie pierwotne

Użytkowanie obecne

Stan zachowania

Najpilniejsze postulaty konserwatorskie

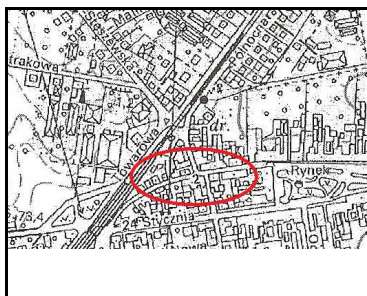
Inspekcje i wizytacje

Uwagi

Data wypełnienia karty

Autor karty

Lokalizacja:



Zdjęcie 1:



Zdjęcie 2:



Zdjęcie 3:



Zdjęcie 4:



Numer

A  B  C  D

Województwo

Powiat

Gmina

Miejscowość

Ulica

Numer pocztowy

Numer działki

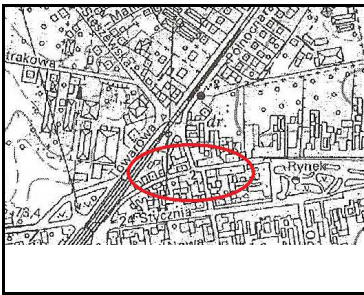
Obiekt	DOM
Zespół	
Czas powstania	I. 20 XX w.
Autorzy	
Określenie stylu	Brak cech stylowych
Materiał	Murowany, kryty dachówką
Prace budowlane i remontowe przed 1945	
Prace budowlane i remontowe po 1945	
Właściciel i jego adres	Właściciel prywatny
Użytkownik i jego adres	
Podstawa prawnej ochrony	plan miejscowy
Rejestr zabytków - data	1989-11-28
Rejestr zabytków - numer	
Przeznaczenie pierwotne	mieszkalne
Użytkowanie obecne	mieszkalne
Stan zachowania	dostateczny
Najpilniejsze postulaty konserwatorskie	
Inspekcje i wizytacje	
Uwagi	
Data wypełnienia karty	2011-05-10
Autor karty	Włodzimierz Dopierała

Lokalizacja:

---

Zdjęcie 1:

---



Zdjęcie 2:



Zdjęcie 3:



Zdjęcie 4:



Numer

41

A

B

C

D

Województwo

WIELKOPOLSKIE

Powiat

KOŚCIAŃSKI

Gmina

CZEMPIŃ

Miejscowość

CZEMPIŃ

Ulica

Kolejowa

Numer pocztowy

1

Numer działki

Obiekt

DOM

Zespół

Czas powstania

pocz. XX w.

Autorzy

Określenie stylu

Brak cech stylowych

Materiał

Murowany, kryty papą

Prace budowlane  
i remontowe przed 1945

Prace budowlane  
i remontowe po 1945

wymiana stolarki

Właściciel i jego adres	Właściciel prywatny
Użytkownik i jego adres	
Podstawa prawnej ochrony	plan miejscowy
Rejestr zabytków - data	
Rejestr zabytków - numer	
Przeznaczenie pierwotne	mieszkalne
Użytkowanie obecne	mieszkalne
Stan zachowania	dobry
Najpilniejsze postulaty konserwatorskie	
Inspekcje i wizytacje	
Uwagi	
Data wypełnienia karty	2011-05-10
Autor karty	Włodzimierz Dopierała

Lokalizacja:



Zdjęcie 1:



Zdjęcie 2:



Zdjęcie 3:



Zdjęcie 4:



Numer

A  B  C  D

Województwo

WIELKOPOLSKIE

Powiat	KOŚCIAŃSKI
Gmina	CZEMPIŃ
Miejscowość	CZEMPIŃ
Ulica	Kolejowa
Numer pocztowy	1a
Numer działki	
Obiekt	DOM
Zespół	
Czas powstania	pocz. XX w.
Autorzy	
Określenie stylu	Brak cech stylowych
Materiał	Murowany, krytypapą
Prace budowlane i remontowe przed 1945	
Prace budowlane i remontowe po 1945	
Właściciel i jego adres	Właściciel prywatny
Użytkownik i jego adres	j. w.
Podstawa prawnej ochrony	plan miejscowy
Rejestr zabytków - data	
Rejestr zabytków - numer	
Przeznaczenie pierwotne	mieszkalny
Użytkowanie obecne	mieszkalny
Stan zachowania	dostateczny
Najpilniejsze postulaty konserwatorskie	
Inspekcje i wizytacje	
Uwagi	

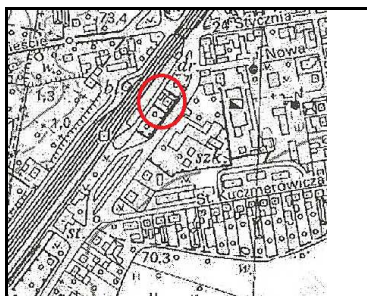
---



Data wypełnienia karty

Autor karty


Lokalizacja:




Zdjęcie 1:



Zdjęcie 2:



Zdjęcie 3:



Zdjęcie 4:



Numer

A  B  C  D

Województwo

Powiat

Gmina

Miejscowość

Ulica

Numer pocztowy

Numer działki

Obiekt

Zespół

Czas powstania

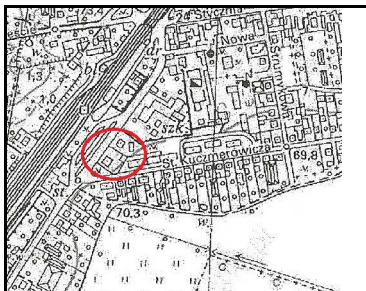
Autorzy

Określenie stylu

Materiał

Prace budowlane i remontowe przed 1945	
Prace budowlane i remontowe po 1945	częściowa wymiana pokrycia dachu, stolarki
Właściciel i jego adres	Gmina Czempień, ul. 24 Stycznia 25, 64-020 Czempień
Użytkownik i jego adres	najemcy
Podstawa prawnej ochrony	plan miejscowy
Rejestr zabytków - data	
Rejestr zabytków - numer	
Przeznaczenie pierwotne	mieszkalne
Użytkowanie obecne	mieszkalne
Stan zachowania	dostateczny
Najpilniejsze postulaty konserwatorskie	
Inspekcje i wizytacje	
Uwagi	
Data wypełnienia karty	2011-05-10
Autor karty	Włodzimierz Dopierała

Lokalizacja:



Zdjęcie 1:



Zdjęcie 2:



Zdjęcie 3:



Zdjęcie 4:



Numer

A  B  C  D

Województwo	<input type="text" value="WIELKOPOLSKIE"/>
Powiat	<input type="text" value="KOŚCIAŃSKI"/>
Gmina	<input type="text" value="CZEMPIŃ"/>
Miejscowość	<input type="text" value="CZEMPIŃ"/>
Ulica	<input type="text" value="Kolejowa"/>
Numer pocztowy	<input type="text" value="23"/>
Numer działki	<input type="text"/>
Obiekt	<input type="text" value="DOM"/>
Zespół	<input type="text"/>
Czas powstania	<input type="text" value="I. 30 XX w."/>
Autorzy	<input type="text"/>
Określenie stylu	<input type="text" value="Brak cech stylowych"/>
Materiał	<input type="text" value="Murowany, kryty blachą"/>
Prace budowlane i remontowe przed 1945	<input type="text"/>
Prace budowlane i remontowe po 1945	<input type="text" value="wymiana pokrycia dachu, stolarki"/>
Właściciel i jego adres	<input type="text" value="Gmina Czempień, ul. 24 Stycznia 25, 64-020 Czempień"/>
Użytkownik i jego adres	<input type="text" value="najemcy"/>
Podstawa prawnej ochrony	<input type="text" value="plan miejscowy"/>
Rejestr zabytków - data	<input type="text"/>
Rejestr zabytków - numer	<input type="text"/>
Przeznaczenie pierwotne	<input type="text" value="mieszkalne"/>
Użytkowanie obecne	<input type="text" value="mieszkalne"/>
Stan zachowania	<input type="text" value="dostateczny"/>
Najpilniejsze postulaty konserwatorskie	<input type="text"/>

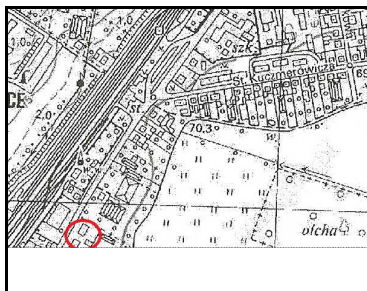
Inspekcje i wizytacje

Uwagi

Data wypełnienia karty

Autor karty

Lokalizacja:



Zdjęcie 1:



Zdjęcie 2:



Zdjęcie 3:



Zdjęcie 4:



Numer

A  B  C  D

Województwo

Powiat

Gmina

Miejscowość

Ulica

Numer pocztowy

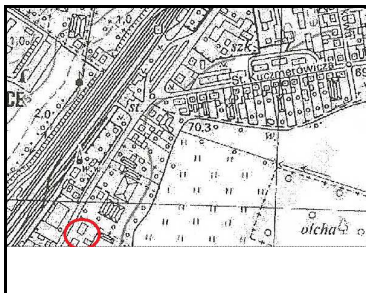
Numer działki

Obiekt

Zespół

Czas powstania	I. 30 XX w.
Autorzy	
Określenie stylu	Brak cech stylowych
Materiał	Murowany, kryty blachą
Prace budowlane i remontowe przed 1945	
Prace budowlane i remontowe po 1945	wymiana pokrycia dachu, stolarki
Właściciel i jego adres	Gmina Czempień, ul. 24 Stycznia 25, 64-020 Czempień
Użytkownik i jego adres	najemcy
Podstawa prawnej ochrony	plan miejscowy
Rejestr zabytków - data	
Rejestr zabytków - numer	
Przeznaczenie pierwotne	mieszkalne
Użytkowanie obecne	mieszkalne
Stan zachowania	dostateczny
Najpilniejsze postulaty konserwatorskie	
Inspekcje i wizytacje	
Uwagi	
Data wypełnienia karty	2011-05-10
Autor karty	Włodzimierz Dopierała

Lokalizacja:



Zdjęcie 1:



Zdjęcie 2:

Zdjęcie 3:

Zdjęcie 4:

--	--	--

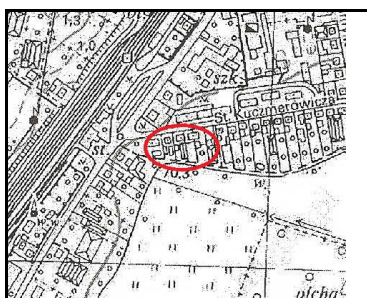
Numer

A  B  C  D

Województwo	<input type="text" value="WIELKOPOLSKIE"/>
Powiat	<input type="text" value="KOŚCIAŃSKI"/>
Gmina	<input type="text" value="CZEMPIŃ"/>
Miejscowość	<input type="text" value="CZEMPIŃ"/>
Ulica	<input type="text" value="Kuczmerowicza"/>
Numer pocztowy	<input type="text" value="6"/>
Numer działki	<input type="text"/>
Obiekt	<input type="text" value="DOM"/>
Zespół	<input type="text"/>
Czas powstania	<input type="text" value="1 ćw. XX w."/>
Autorzy	<input type="text"/>
Określenie stylu	<input type="text" value="Brak cech stylowych"/>
Materiał	<input type="text" value="Murowany, kryty dachówką"/>
Prace budowlane i remontowe przed 1945	<input type="text"/>
Prace budowlane i remontowe po 1945	<input type="text"/>
Właściciel i jego adres	<input type="text" value="Właściciel prywatny"/>
Użytkownik i jego adres	<input type="text" value="j. w."/>
Podstawa prawnej ochrony	<input type="text" value="plan miejscowy"/>
Rejestr zabytków - data	<input type="text"/>
Rejestr zabytków - numer	<input type="text"/>

Przeznaczenie pierwotne	<input type="text" value="mieszkalne"/>
Użytkowanie obecne	<input type="text" value="mieszkalne"/>
Stan zachowania	<input type="text" value="dobry"/>
Najpilniejsze postulaty konserwatorskie	<input type="text"/>
Inspekcje i wizytacje	<input type="text"/>
Uwagi	<input type="text"/>
Data wypełnienia karty	<input type="text" value="2011-05-10"/>
Autor karty	<input type="text" value="Włodzimierz Dopierała"/>

Lokalizacja:



Zdjęcie 1:



Zdjęcie 2:



Zdjęcie 3:



Zdjęcie 4:



Numer

A  B  C  D

Województwo	<input type="text" value="WIELKOPOLSKIE"/>
Powiat	<input type="text" value="KOŚCIAŃSKI"/>
Gmina	<input type="text" value="CZEMPIŃ"/>
Miejscowość	<input type="text" value="CZEMPIŃ"/>
Ulica	<input type="text" value="Kościańskie Przedmieście"/>
Numer pocztowy	<input type="text" value="1"/>
Numer działki	<input type="text"/>

Obiekt	DOM
Zespół	
Czas powstania	pocz. XX w.
Autorzy	
Określenie stylu	Brak cech stylowych
Materiał	Murowany, kryty papą
Prace budowlane i remontowe przed 1945	
Prace budowlane i remontowe po 1945	wymiana stolarki
Właściciel i jego adres	Właściciel prywatny
Użytkownik i jego adres	j. w.
Podstawa prawnej ochrony	plan miejscowy
Rejestr zabytków - data	
Rejestr zabytków - numer	
Przeznaczenie pierwotne	mieszkalne
Użytkowanie obecne	mieszkalne
Stan zachowania	dostateczny
Najpilniejsze postulaty konserwatorskie	
Inspekcje i wizytacje	
Uwagi	
Data wypełnienia karty	2011-05-10
Autor karty	Włodzimierz Dopierała

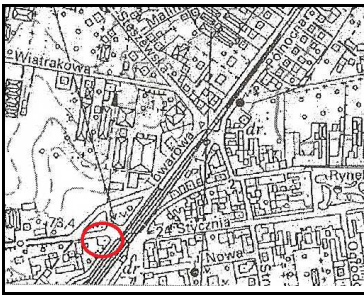
Lokalizacja:

---

Zdjęcie 1:

---





Zdjęcie 2:



Zdjęcie 3:



Zdjęcie 4:



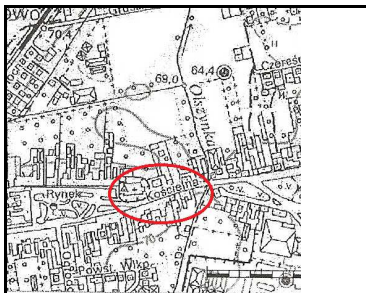
Numer

A  B  C  D

Województwo	<input type="text" value="WIELKOPOLSKIE"/>
Powiat	<input type="text" value="KOŚCIAŃSKI"/>
Gmina	<input type="text" value="CZEMPIŃ"/>
Miejscowość	<input type="text" value="CZEMPIŃ"/>
Ulica	<input type="text" value="Kościelna"/>
Numer pocztowy	<input type="text" value="3"/>
Numer działki	<input type="text"/>
Obiekt	<input type="text" value="DOM"/>
Zespół	<input type="text"/>
Czas powstania	<input type="text" value="ok. poł. XIX w."/>
Autorzy	<input type="text"/>
Określenie stylu	<input type="text" value="Brak cech stylowych"/>
Materiał	<input type="text" value="Murowany, kryty dachówką"/>
Prace budowlane i remontowe przed 1945	<input type="text"/>
Prace budowlane i remontowe po 1945	<input type="text" value="wymiana pokrycia dachu, przebudowa elewacji z wymianą stolarki"/>

Właściciel i jego adres	Właściciel prywatny
Użytkownik i jego adres	j. w.
Podstawa prawnej ochrony	plan miejscowy
Rejestr zabytków - data	
Rejestr zabytków - numer	
Przeznaczenie pierwotne	mieszkalne
Użytkowanie obecne	mieszk. - handlowe
Stan zachowania	dobry
Najpilniejsze postulaty konserwatorskie	
Inspekcje i wizytacje	
Uwagi	
Data wypełnienia karty	2011-05-10
Autor karty	Włodzimierz Dopierała

Lokalizacja:



Zdjęcie 1:



Zdjęcie 2:



Zdjęcie 3:



Zdjęcie 4:



Numer

A  B  C  D

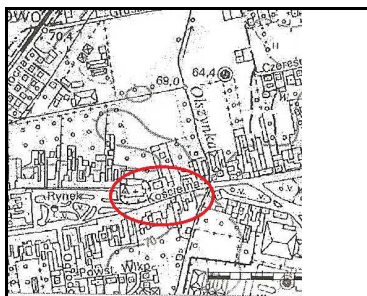
Województwo

Powiat	KOŚCIAŃSKI
Gmina	CZEMPIŃ
Miejscowość	CZEMPIŃ
Ulica	Kościelna
Numer pocztowy	4
Numer działki	
Obiekt	DOM
Zespół	
Czas powstania	pocz. XX w.
Autorzy	
Określenie stylu	Brak cech stylowych
Materiał	Murowany, kryty blachą
Prace budowlane i remontowe przed 1945	
Prace budowlane i remontowe po 1945	wymiana pokrycia dachu, przebudowa elewacji
Właściciel i jego adres	Właściciel prywatny
Użytkownik i jego adres	j. w.
Podstawa prawnej ochrony	plan miejscowy
Rejestr zabytków - data	
Rejestr zabytków - numer	
Przeznaczenie pierwotne	mieszkalne
Użytkowanie obecne	mieszk. - handlowe
Stan zachowania	dostateczny
Najpilniejsze postulaty konserwatorskie	
Inspekcje i wizytacje	
Uwagi	

Data wypełnienia karty

Autor karty

Lokalizacja:



Zdjęcie 1:



Zdjęcie 2:



Zdjęcie 3:



Zdjęcie 4:



Numer

A  B  C  D

Województwo

Powiat

Gmina

Miejscowość

Ulica

Numer pocztowy

Numer działki

Obiekt

Zespół

Czas powstania

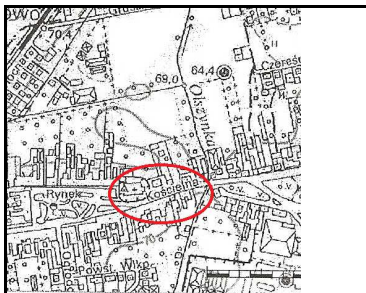
Autorzy

Określenie stylu

Materiał

Prace budowlane i remontowe przed 1945	
Prace budowlane i remontowe po 1945	wymiana stolarki
Właściciel i jego adres	Gmina Czempień, ul. 24 Stycznia 25, 64-020 Czempień
Użytkownik i jego adres	najemcy
Podstawa prawnej ochrony	plan miejscowy
Rejestr zabytków - data	
Rejestr zabytków - numer	
Przeznaczenie pierwotne	mieszkalne
Użytkowanie obecne	mieszkalne
Stan zachowania	dostateczny
Najpilniejsze postulaty konserwatorskie	
Inspekcje i wizytacje	
Uwagi	
Data wypełnienia karty	2011-05-10
Autor karty	Włodzimierz Dopierała

Lokalizacja:



Zdjęcie 1:



Zdjęcie 2:



Zdjęcie 3:



Zdjęcie 4:



Numer

A  B  C  D

Województwo	<input type="text" value="WIELKOPOLSKIE"/>
Powiat	<input type="text" value="KOŚCIAŃSKI"/>
Gmina	<input type="text" value="CZEMPIŃ"/>
Miejscowość	<input type="text" value="CZEMPIŃ"/>
Ulica	<input type="text" value="Kościelna"/>
Numer pocztowy	<input type="text" value="6"/>
Numer działki	<input type="text"/>
Obiekt	<input type="text" value="DOM"/>
Zespół	<input type="text"/>
Czas powstania	<input type="text" value="ok. 1905 r."/>
Autorzy	<input type="text"/>
Określenie stylu	<input type="text" value="Elementy neorenesansowe"/>
Materiał	<input type="text" value="Murowany, kryty blachą"/>
Prace budowlane i remontowe przed 1945	<input type="text"/>
Prace budowlane i remontowe po 1945	<input type="text" value="wymiana pokrycia dachu"/>
Właściciel i jego adres	<input type="text" value="Właściciel prywatny"/>
Użytkownik i jego adres	<input type="text" value="j. w."/>
Podstawa prawnej ochrony	<input type="text" value="rejestr zabytków"/>
Rejestr zabytków - data	<input type="text" value="1995-12-04"/>
Rejestr zabytków - numer	<input type="text" value="2353/A"/>
Przeznaczenie pierwotne	<input type="text" value="mieszk. - handlowe"/>
Użytkowanie obecne	<input type="text" value="mieszk. - handlowe"/>
Stan zachowania	<input type="text" value="dobry"/>
Najpilniejsze postulaty konserwatorskie	<input type="text"/>

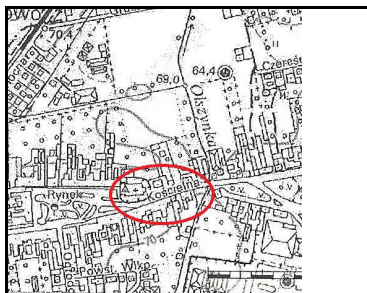
Inspekcje i wizytacje

Uwagi

Data wypełnienia karty

Autor karty


Lokalizacja:




Zdjęcie 1:




Zdjęcie 2:



Zdjęcie 3:



Zdjęcie 4:



Numer

A  B  C  D

Województwo

Powiat

Gmina

Miejscowość

Ulica

Numer pocztowy

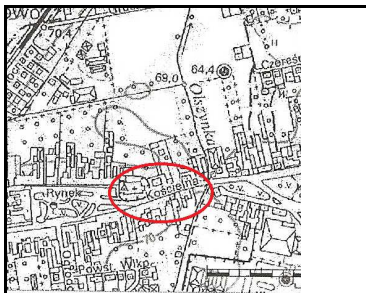
Numer działki

Obiekt

Zespół

Czas powstania	pocz. XX w.
Autorzy	
Określenie stylu	Brak cech stylowych
Materiał	Murowany
Prace budowlane i remontowe przed 1945	
Prace budowlane i remontowe po 1945	przebudowa elewacji z wymianą stolarki
Właściciel i jego adres	Właściciel prywatny
Użytkownik i jego adres	j. w.
Podstawa prawnej ochrony	plan miejscowy
Rejestr zabytków - data	
Rejestr zabytków - numer	
Przeznaczenie pierwotne	mieszkalne
Użytkowanie obecne	mieszk. - handlowe
Stan zachowania	dobry
Najpilniejsze postulaty konserwatorskie	
Inspekcje i wizytacje	
Uwagi	
Data wypełnienia karty	2011-05-10
Autor karty	Włodzimierz Dopierała

Lokalizacja:



Zdjęcie 1:



Zdjęcie 2:

Zdjęcie 3:

Zdjęcie 4:



--	--	--

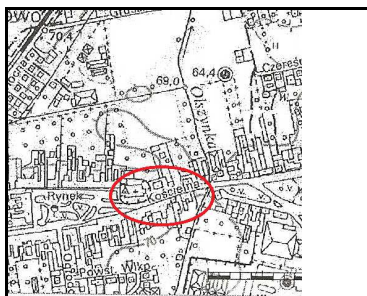
Numer

A  B  C  D

Województwo	<input type="text" value="WIELKOPOLSKIE"/>
Powiat	<input type="text" value="KOŚCIAŃSKI"/>
Gmina	<input type="text" value="CZEMPIŃ"/>
Miejscowość	<input type="text" value="CZEMPIŃ"/>
Ulica	<input type="text" value="Kościelna"/>
Numer pocztowy	<input type="text" value="10"/>
Numer działki	<input type="text"/>
Obiekt	<input type="text" value="DOM"/>
Zespół	<input type="text"/>
Czas powstania	<input type="text" value="1 poł. XIX w."/>
Autorzy	<input type="text"/>
Określenie stylu	<input type="text" value="Brak cech stylowych"/>
Materiał	<input type="text" value="Murowany, kryty dachówką"/>
Prace budowlane i remontowe przed 1945	<input type="text"/>
Prace budowlane i remontowe po 1945	<input type="text" value="przebudowa elewacji z wymianą stolarki"/>
Właściciel i jego adres	<input type="text" value="Właściciel prywatny"/>
Użytkownik i jego adres	<input type="text" value="j. w."/>
Podstawa prawnej ochrony	<input type="text" value="plan miejscowy"/>
Rejestr zabytków - data	<input type="text"/>
Rejestr zabytków - numer	<input type="text"/>

Przeznaczenie pierwotne	<input type="text" value="mieszkalne"/>
Użytkowanie obecne	<input type="text" value="mieszkalne"/>
Stan zachowania	<input type="text" value="dobry"/>
Najpilniejsze postulaty konserwatorskie	<input type="text"/>
Inspekcje i wizytacje	<input type="text"/>
Uwagi	<input type="text"/>
Data wypełnienia karty	<input type="text" value="2011-05-10"/>
Autor karty	<input type="text" value="Włodzimierz Dopierała"/>

Lokalizacja:



Zdjęcie 1:



Zdjęcie 2:



Zdjęcie 3:



Zdjęcie 4:



Numer

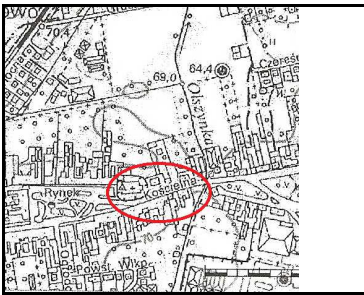
A  B  C  D

Województwo	<input type="text" value="WIELKOPOLSKIE"/>
Powiat	<input type="text" value="KOŚCIAŃSKI"/>
Gmina	<input type="text" value="CZEMPIŃ"/>
Miejscowość	<input type="text" value="CZEMPIŃ"/>
Ulica	<input type="text" value="Kościelna"/>
Numer pocztowy	<input type="text" value="12"/>
Numer działki	<input type="text"/>

Obiekt	DOM
Zespół	
Czas powstania	pocz. XX w.
Autorzy	
Określenie stylu	Brak cech stylowych
Materiał	Murowany, kryty papą
Prace budowlane i remontowe przed 1945	
Prace budowlane i remontowe po 1945	przebudowa elewacji z wymianą stolarki
Właściciel i jego adres	Właściciel prywatny
Użytkownik i jego adres	j. w.
Podstawa prawnej ochrony	plan miejscowy
Rejestr zabytków - data	
Rejestr zabytków - numer	
Przeznaczenie pierwotne	mieszkalne
Użytkowanie obecne	mieszk. - handlowe
Stan zachowania	dobry
Najpilniejsze postulaty konserwatorskie	
Inspekcje i wizytacje	
Uwagi	
Data wypełnienia karty	2011-05-10
Autor karty	Włodzimierz Dopierała

Lokalizacja:

Zdjęcie 1:



Zdjęcie 2:



Zdjęcie 3:



Zdjęcie 4:



Numer

55

A

B

C

D

Województwo

WIELKOPOLSKIE

Powiat

KOŚCIAŃSKI

Gmina

CZEMPIŃ

Miejscowość

CZEMPIŃ

Ulica

Kościelna

Numer pocztowy

14

Numer działki

Obiekt

DOM

Zespół

Czas powstania

pocz. XX w.

Autorzy

Określenie stylu

Brak cech stylowych

Materiał

Murowany, kryty papą

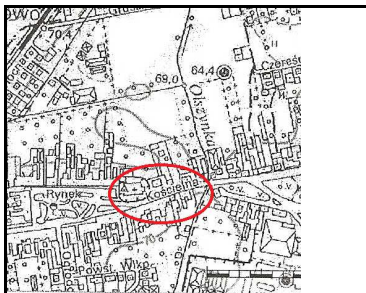
Prace budowlane  
i remontowe przed 1945

Prace budowlane  
i remontowe po 1945

przebudowa elewacji z wymianą stolarki

Właściciel i jego adres	Właściciel prywatny
Użytkownik i jego adres	j. w.
Podstawa prawnej ochrony	plan miejscowy
Rejestr zabytków - data	
Rejestr zabytków - numer	
Przeznaczenie pierwotne	mieszkalne
Użytkowanie obecne	mieszk. - handlowe
Stan zachowania	dobry
Najpilniejsze postulaty konserwatorskie	
Inspekcje i wizytacje	
Uwagi	
Data wypełnienia karty	2011-05-10
Autor karty	Włodzimierz Dopierała

Lokalizacja:



Zdjęcie 1:



Zdjęcie 2:



Zdjęcie 3:



Zdjęcie 4:



Numer

A  B  C  D

Województwo

WIELKOPOLSKIE

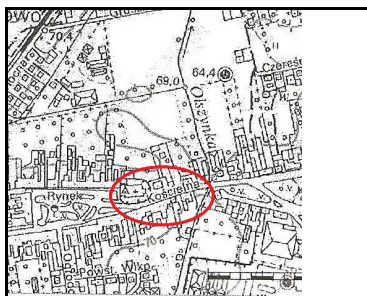
Powiat	KOŚCIAŃSKI
Gmina	CZEMPIŃ
Miejscowość	CZEMPIŃ
Ulica	Kościelna
Numer pocztowy	16
Numer działki	
Obiekt	DOM
Zespół	
Czas powstania	ok. 1920 r.
Autorzy	
Określenie stylu	Brak cech stylowych
Materiał	Murowany, kryty papą
Prace budowlane i remontowe przed 1945	
Prace budowlane i remontowe po 1945	przebudowa elewacji z wymianą stolarki
Właściciel i jego adres	Właściciel prywatny
Użytkownik i jego adres	j. w.
Podstawa prawnej ochrony	plan miejscowy
Rejestr zabytków - data	
Rejestr zabytków - numer	
Przeznaczenie pierwotne	mieszkalne
Użytkowanie obecne	mieszk. - handlowe
Stan zachowania	dostateczny
Najpilniejsze postulaty konserwatorskie	
Inspekcje i wizytacje	
Uwagi	

---

Data wypełnienia karty

Autor karty

Lokalizacja:




Zdjęcie 1:



Zdjęcie 2:



Zdjęcie 3:



Zdjęcie 4:



Numer

A  B  C  D

Województwo

Powiat

Gmina

Miejscowość

Ulica

Numer pocztowy

Numer działki

Obiekt

Zespół

Czas powstania

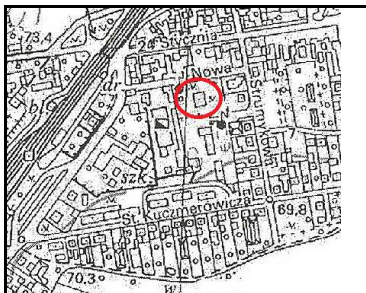
Autorzy

Określenie stylu

Materiał

Prace budowlane i remontowe przed 1945	
Prace budowlane i remontowe po 1945	wymiana stolarki
Właściciel i jego adres	Gmina Czempień, ul. 24 Stycznia 25, 64-020 Czempień
Użytkownik i jego adres	Przedszkole Samorządowe w Czempiniu
Podstawa prawnej ochrony	plan miejscowy
Rejestr zabytków - data	
Rejestr zabytków - numer	
Przeznaczenie pierwotne	mieszkalne
Użytkowanie obecne	przedszkole
Stan zachowania	dobry
Najpilniejsze postulaty konserwatorskie	
Inspekcje i wizytacje	
Uwagi	
Data wypełnienia karty	2011-05-10
Autor karty	Włodzimierz Dopierała

Lokalizacja:




Zdjęcie 1:



Zdjęcie 2:



Zdjęcie 3:



Zdjęcie 4:





Numer

A  B  C  D

Województwo	<input type="text" value="WIELKOPOLSKIE"/>
Powiat	<input type="text" value="KOŚCIAŃSKI"/>
Gmina	<input type="text" value="CZEMPIŃ"/>
Miejscowość	<input type="text" value="CZEMPIŃ"/>
Ulica	<input type="text" value="Polna"/>
Numer pocztowy	<input type="text" value="2"/>
Numer działki	<input type="text"/>
Obiekt	<input type="text" value="DOM"/>
Zespół	<input type="text"/>
Czas powstania	<input type="text" value="2 poł. XIX w."/>
Autorzy	<input type="text"/>
Określenie stylu	<input type="text" value="Brak cech stylowych"/>
Materiał	<input type="text" value="Murowany, kryty dachówką"/>
Prace budowlane i remontowe przed 1945	<input type="text"/>
Prace budowlane i remontowe po 1945	<input type="text" value="wymiana stolarki"/>
Właściciel i jego adres	<input type="text" value="Gmina Czempień, ul. 24 Stycznia 25, 64-020 Czempień"/>
Użytkownik i jego adres	<input type="text" value="najemcy"/>
Podstawa prawnej ochrony	<input type="text" value="plan miejscowy"/>
Rejestr zabytków - data	<input type="text"/>
Rejestr zabytków - numer	<input type="text"/>
Przeznaczenie pierwotne	<input type="text" value="mieszkalne"/>
Użytkowanie obecne	<input type="text" value="mieszkalne"/>
Stan zachowania	<input type="text" value="dostateczny"/>
Najpilniejsze postulaty konserwatorskie	<input type="text"/>

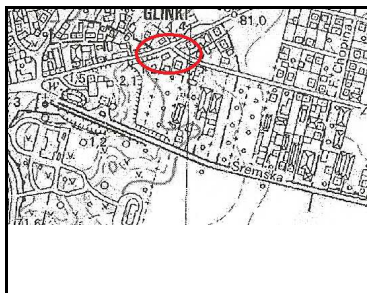
Inspekcje i wizytacje

Uwagi

Data wypełnienia karty

Autor karty


Lokalizacja:




Zdjęcie 1:




Zdjęcie 2:



Zdjęcie 3:



Zdjęcie 4:



Numer

A  B  C  D

Województwo

Powiat

Gmina

Miejscowość

Ulica

Numer pocztowy

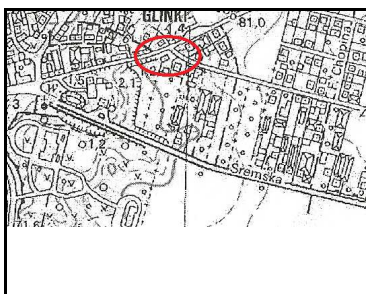
Numer działki

Obiekt

Zespół

Czas powstania	1906 r.
Autorzy	
Określenie stylu	Brak cech stylowych
Materiał	Murowany, kryty dachówką
Prace budowlane i remontowe przed 1945	
Prace budowlane i remontowe po 1945	
Właściciel i jego adres	Właściciel prywatny
Użytkownik i jego adres	j. w.
Podstawa prawnej ochrony	plan miejscowy
Rejestr zabytków - data	
Rejestr zabytków - numer	
Przeznaczenie pierwotne	mieszkalne
Użytkowanie obecne	mieszkalne
Stan zachowania	dobry
Najpilniejsze postulaty konserwatorskie	
Inspekcje i wizytacje	
Uwagi	
Data wypełnienia karty	2011-05-10
Autor karty	Włodzimierz Dopierała

Lokalizacja:



Zdjęcie 1:



Zdjęcie 2:

Zdjęcie 3:

Zdjęcie 4:

--	--	--

Numer

A  B  C  D

Województwo	<input type="text" value="WIELKOPOLSKIE"/>
Powiat	<input type="text" value="KOŚCIAŃSKI"/>
Gmina	<input type="text" value="CZEMPIŃ"/>
Miejscowość	<input type="text" value="CZEMPIŃ"/>
Ulica	<input type="text" value="Poznańskie Przedmieście"/>
Numer pocztowy	<input type="text" value="1"/>
Numer działki	<input type="text"/>
Obiekt	<input type="text" value="DOM"/>
Zespół	<input type="text"/>
Czas powstania	<input type="text" value="1907 r."/>
Autorzy	<input type="text"/>
Określenie stylu	<input type="text" value="Brak cech stylowych"/>
Materiał	<input type="text" value="Murowany, kryty dachówką"/>
Prace budowlane i remontowe przed 1945	<input type="text"/>
Prace budowlane i remontowe po 1945	<input type="text"/>
Właściciel i jego adres	<input type="text" value="Właściciel prywatny"/>
Użytkownik i jego adres	<input type="text" value="j. w."/>
Podstawa prawnej ochrony	<input type="text" value="plan miejscowy"/>
Rejestr zabytków - data	<input type="text"/>
Rejestr zabytków - numer	<input type="text"/>

Przeznaczenie pierwotne

Użytkowanie obecne

Stan zachowania

Najpilniejsze postulaty konserwatorskie

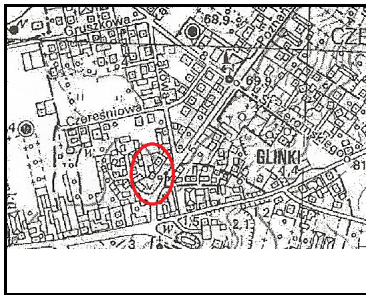
Inspekcje i wizytacje

Uwagi

Data wypełnienia karty

Autor karty


Lokalizacja:




Zdjęcie 1:




Zdjęcie 2:



Zdjęcie 3:



Zdjęcie 4:



Numer

A  B  C  D

Województwo

Powiat

Gmina

Miejscowość

Ulica

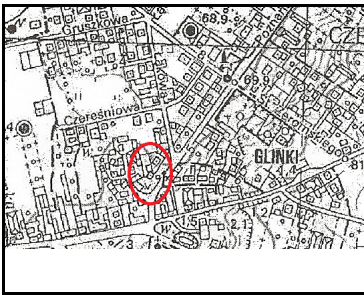
Numer pocztowy

Numer działki

Obiekt	DOM
Zespół	
Czas powstania	1 poł. XIX w.
Autorzy	
Określenie stylu	Brak cech stylowych
Materiał	Gliniany, kryty papą
Prace budowlane i remontowe przed 1945	
Prace budowlane i remontowe po 1945	przebudowa elewacji z wymianą stolarki
Właściciel i jego adres	Właściciel prywatny
Użytkownik i jego adres	j. w.
Podstawa prawnej ochrony	plan miejscowy
Rejestr zabytków - data	
Rejestr zabytków - numer	
Przeznaczenie pierwotne	mieszkalne
Użytkowanie obecne	mieszkalne
Stan zachowania	dostateczny
Najpilniejsze postulaty konserwatorskie	
Inspekcje i wizytacje	
Uwagi	
Data wypełnienia karty	2011-05-10
Autor karty	Włodzimierz Dopierała

Lokalizacja:

Zdjęcie 1:



Zdjęcie 2:



Zdjęcie 3:



Zdjęcie 4:



Numer

A  B  C  D

Województwo

Powiat

Gmina

Miejscowość

Ulica

Numer pocztowy

Numer działki

Obiekt

Zespół

Czas powstania

Autorzy

Określenie stylu

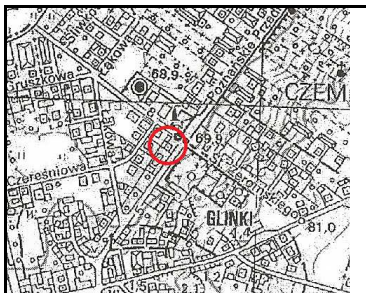
Materiał

Prace budowlane i remontowe przed 1945

Prace budowlane i remontowe po 1945

Właściciel i jego adres	Właściciel prywatny
Użytkownik i jego adres	j. w.
Podstawa prawnej ochrony	plan miejscowy
Rejestr zabytków - data	
Rejestr zabytków - numer	
Przeznaczenie pierwotne	mieszkalne
Użytkowanie obecne	mieszkalne
Stan zachowania	dobry
Najpilniejsze postulaty konserwatorskie	
Inspekcje i wizytacje	
Uwagi	
Data wypełnienia karty	2011-05-10
Autor karty	Włodzimierz Dopierała

Lokalizacja:




Zdjęcie 1:



Zdjęcie 2:



Zdjęcie 3:



Zdjęcie 4:



Numer

A  B  C  D

Województwo

WIELKOPOLSKIE

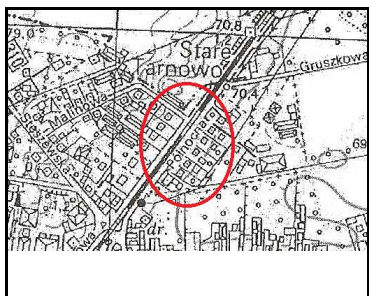


Powiat	KOŚCIAŃSKI
Gmina	CZEMPIŃ
Miejscowość	CZEMPIŃ
Ulica	Północna
Numer pocztowy	5
Numer działki	
Obiekt	DOM
Zespół	
Czas powstania	2 poł. XIX w.
Autorzy	
Określenie stylu	Brak cech stylowych
Materiał	Murowany, kryty dachówką
Prace budowlane i remontowe przed 1945	
Prace budowlane i remontowe po 1945	przebudowa elewacji z wymianą stolarki
Właściciel i jego adres	Właściciel prywatny
Użytkownik i jego adres	j. w.
Podstawa prawnej ochrony	plan miejscowy
Rejestr zabytków - data	
Rejestr zabytków - numer	
Przeznaczenie pierwotne	mieszkalne
Użytkowanie obecne	mieszkalne
Stan zachowania	dobry
Najpilniejsze postulaty konserwatorskie	
Inspekcje i wizytacje	
Uwagi	

Data wypełnienia karty

Autor karty

Lokalizacja:



Zdjęcie 1:



Zdjęcie 2:



Zdjęcie 3:



Zdjęcie 4:



Numer

A  B  C  D

Województwo

Powiat

Gmina

Miejscowość

Ulica

Numer pocztowy

Numer działki

Obiekt

Zespół

Czas powstania

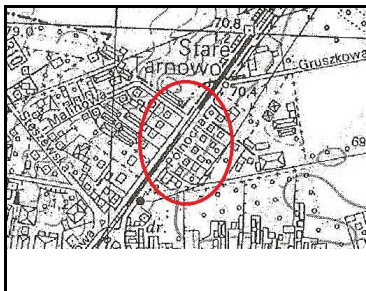
Autorzy

Określenie stylu


Materiał

Prace budowlane i remontowe przed 1945	
Prace budowlane i remontowe po 1945	wymiana pokrycia dachu, przebudowa elewacji z wymianą stolarki
Właściciel i jego adres	Właściciel prywatny
Użytkownik i jego adres	j. w.
Podstawa prawnej ochrony	plan miejscowy
Rejestr zabytków - data	
Rejestr zabytków - numer	
Przeznaczenie pierwotne	mieszkalne
Użytkowanie obecne	mieszkalne
Stan zachowania	dobry
Najpilniejsze postulaty konserwatorskie	
Inspekcje i wizytacje	
Uwagi	
Data wypełnienia karty	2011-05-10
Autor karty	Włodzimierz Dopierała

Lokalizacja:



Zdjęcie 1:




Zdjęcie 2:



Zdjęcie 3:



Zdjęcie 4:



Numer

A  B  C  D

Województwo	<input type="text" value="WIELKOPOLSKIE"/>
Powiat	<input type="text" value="KOŚCIAŃSKI"/>
Gmina	<input type="text" value="CZEMPIŃ"/>
Miejscowość	<input type="text" value="CZEMPIŃ"/>
Ulica	<input type="text" value="Ratuszowa"/>
Numer pocztowy	<input type="text" value="2"/>
Numer działki	<input type="text"/>
Obiekt	<input type="text" value="DOM"/>
Zespół	<input type="text"/>
Czas powstania	<input type="text" value="pocz. XX w."/>
Autorzy	<input type="text"/>
Określenie stylu	<input type="text" value="Brak cech stylowych"/>
Materiał	<input type="text" value="Murowany, kryty papą"/>
Prace budowlane i remontowe przed 1945	<input type="text"/>
Prace budowlane i remontowe po 1945	<input type="text" value="wymiana stolarki"/>
Właściciel i jego adres	<input type="text" value="Gmina Czempień, ul. 24 Stycznia 25, 64-020 Czempień"/>
Użytkownik i jego adres	<input type="text" value="j. w."/>
Podstawa prawnej ochrony	<input type="text" value="plan miejscowy"/>
Rejestr zabytków - data	<input type="text"/>
Rejestr zabytków - numer	<input type="text"/>
Przeznaczenie pierwotne	<input type="text" value="mieszkalne"/>
Użytkowanie obecne	<input type="text" value="mieszkalne"/>
Stan zachowania	<input type="text" value="dostateczny"/>
Najpilniejsze postulaty konserwatorskie	<input type="text"/>

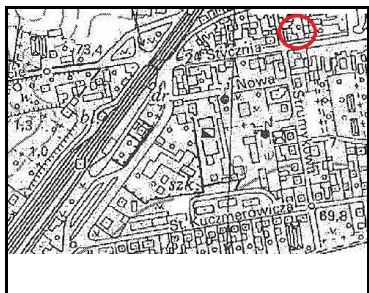
Inspekcje i wizytacje

Uwagi

Data wypełnienia karty

Autor karty

Lokalizacja:




Zdjęcie 1:




Zdjęcie 2:



Zdjęcie 3:



Zdjęcie 4:



Numer

A  B  C  D

Województwo

Powiat

Gmina

Miejscowość

Ulica

Numer pocztowy

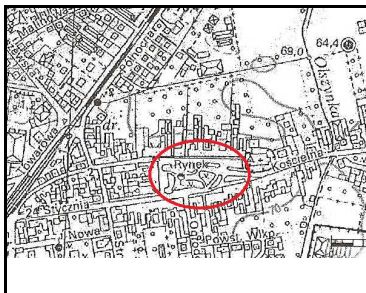
Numer działki

Obiekt

Zespół

Czas powstania	I. 20 XX w,
Autorzy	
Określenie stylu	Brak cech stylowych
Materiał	Murowany, kryty dachówką
Prace budowlane i remontowe przed 1945	
Prace budowlane i remontowe po 1945	
Właściciel i jego adres	Właściciel prywatny
Użytkownik i jego adres	j. w.
Podstawa prawnej ochrony	plan miejscowy
Rejestr zabytków - data	
Rejestr zabytków - numer	
Przeznaczenie pierwotne	mieszk. - handlowe
Użytkowanie obecne	mieszk. - handlowe
Stan zachowania	dostateczny
Najpilniejsze postulaty konserwatorskie	
Inspekcje i wizytacje	
Uwagi	
Data wypełnienia karty	2011-05-10
Autor karty	Włodzimierz Dopierała

Lokalizacja:



Zdjęcie 1:



Zdjęcie 2:

Zdjęcie 3:

Zdjęcie 4:

--	--	--

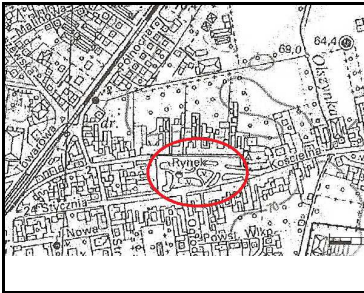
Numer

A  B  C  D

Województwo	<input type="text" value="WIELKOPOLSKIE"/>
Powiat	<input type="text" value="KOŚCIAŃSKI"/>
Gmina	<input type="text" value="CZEMPIŃ"/>
Miejscowość	<input type="text" value="CZEMPIŃ"/>
Ulica	<input type="text" value="Rynek"/>
Numer pocztowy	<input type="text" value="4"/>
Numer działki	<input type="text"/>
Obiekt	<input type="text" value="DOM"/>
Zespół	<input type="text"/>
Czas powstania	<input type="text" value="ok. 1900 r."/>
Autorzy	<input type="text"/>
Określenie stylu	<input type="text" value="Brak cech stylowych"/>
Materiał	<input type="text" value="Murowany, kryty blachą"/>
Prace budowlane i remontowe przed 1945	<input type="text"/>
Prace budowlane i remontowe po 1945	<input type="text" value="wymiana pokrycia dachu, stolarki"/>
Właściciel i jego adres	<input type="text" value="Właściciel prywatny"/>
Użytkownik i jego adres	<input type="text" value="j. w."/>
Podstawa prawnej ochrony	<input type="text" value="plan miejscowy"/>
Rejestr zabytków - data	<input type="text"/>
Rejestr zabytków - numer	<input type="text"/>

Przeznaczenie pierwotne	<input type="text" value="mieszk. - handlowe"/>
Użytkowanie obecne	<input type="text" value="mieszk. - handlowe"/>
Stan zachowania	<input type="text" value="dobry"/>
Najpilniejsze postulaty konserwatorskie	<input type="text"/>
Inspekcje i wizytacje	<input type="text"/>
Uwagi	<input type="text"/>
Data wypełnienia karty	<input type="text" value="2011-05-10"/>
Autor karty	<input type="text" value="Włodzimierz Dopierała"/>


Lokalizacja:




Zdjęcie 1:




Zdjęcie 2:



Zdjęcie 3:



Zdjęcie 4:



Numer

A  B  C  D

Województwo	<input type="text" value="WIELKOPOLSKIE"/>
Powiat	<input type="text" value="KOŚCIAŃSKI"/>
Gmina	<input type="text" value="CZEMPIŃ"/>
Miejscowość	<input type="text" value="CZEMPIŃ"/>
Ulica	<input type="text" value="Rynek"/>
Numer pocztowy	<input type="text" value="5"/>
Numer działki	<input type="text"/>



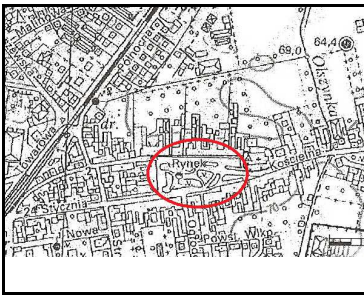
Obiekt	DOM
Zespół	
Czas powstania	1 ćw. XX w.
Autorzy	
Określenie stylu	Brak cech stylowych
Materiał	Murowany, kryty blachą
Prace budowlane i remontowe przed 1945	
Prace budowlane i remontowe po 1945	przebudowa elewacji z wymianą stolarki
Właściciel i jego adres	Właściciel prywatny
Użytkownik i jego adres	j. w.
Podstawa prawnej ochrony	plan miejscowy
Rejestr zabytków - data	
Rejestr zabytków - numer	
Przeznaczenie pierwotne	mieszk. - handlowe
Użytkowanie obecne	mieszk. - handlowe
Stan zachowania	dobry
Najpilniejsze postulaty konserwatorskie	
Inspekcje i wizytacje	
Uwagi	
Data wypełnienia karty	2011-05-10
Autor karty	Włodzimierz Dopierała

Lokalizacja:

---

Zdjęcie 1:

---



Zdjęcie 2:



Zdjęcie 3:



Zdjęcie 4:



Numer

69

A

B

C

D

Województwo

WIELKOPOLSKIE

Powiat

KOŚCIAŃSKI

Gmina

CZEMPIŃ

Miejscowość

CZEMPIŃ

Ulica

Rynek

Numer pocztowy

6

Numer działki

Obiekt

DOM

Zespół

Czas powstania

pocz. XX w.

Autorzy

Określenie stylu

Brak cech stylowych

Materiał

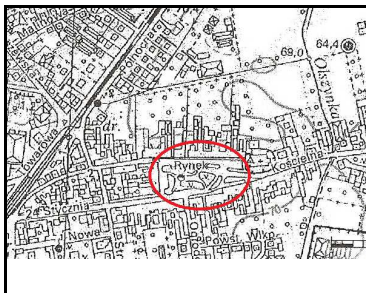
Murowany, kryty blachą

Prace budowlane  
i remontowe przed 1945

Prace budowlane  
i remontowe po 1945

Właściciel i jego adres	Właściciel prywatny
Użytkownik i jego adres	j. w.
Podstawa prawnej ochrony	plan miejscowy
Rejestr zabytków - data	
Rejestr zabytków - numer	
Przeznaczenie pierwotne	mieszkalne
Użytkowanie obecne	mieszkalne
Stan zachowania	dostateczny
Najpilniejsze postulaty konserwatorskie	
Inspekcje i wizytacje	
Uwagi	
Data wypełnienia karty	2011-05-10
Autor karty	Włodzimierz Dopierała


Lokalizacja:



Zdjęcie 1:



Zdjęcie 2:



Zdjęcie 3:



Zdjęcie 4:



Numer

A  B  C  D

Województwo

WIELKOPOLSKIE

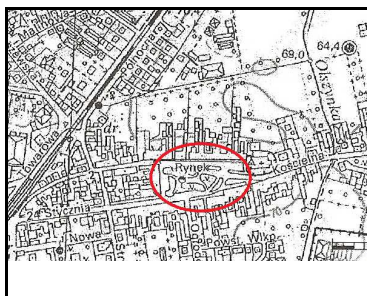
Powiat	KOŚCIAŃSKI
Gmina	CZEMPIŃ
Miejscowość	CZEMPIŃ
Ulica	Rynek
Numer pocztowy	8
Numer działki	
Obiekt	DOM
Zespół	
Czas powstania	4 ćw. XIX w.
Autorzy	
Określenie stylu	Secesja
Materiał	Murowany, kryty dachówką
Prace budowlane i remontowe przed 1945	
Prace budowlane i remontowe po 1945	przebudowa elewacji
Właściciel i jego adres	Właściciel prywatny
Użytkownik i jego adres	j. w.
Podstawa prawnej ochrony	plan miejscowy
Rejestr zabytków - data	
Rejestr zabytków - numer	
Przeznaczenie pierwotne	mieszkalne
Użytkowanie obecne	mieszk. - handlowe
Stan zachowania	dobry
Najpilniejsze postulaty konserwatorskie	
Inspekcje i wizytacje	
Uwagi	

---

Data wypełnienia karty

Autor karty

Lokalizacja:



Zdjęcie 1:



Zdjęcie 2:



Zdjęcie 3:



Zdjęcie 4:



Numer

A  B  C  D

Województwo

Powiat

Gmina

Miejscowość

Ulica

Numer pocztowy

Numer działki

Obiekt

Zespół

Czas powstania

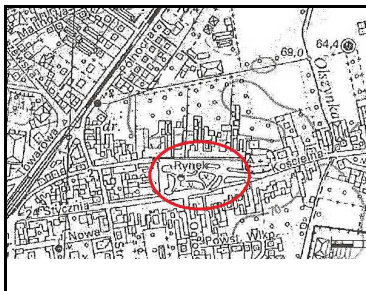
Autorzy

Określenie stylu

Materiał

Prace budowlane i remontowe przed 1945	
Prace budowlane i remontowe po 1945	przebudowa elewacji z wymianą stolarki
Właściciel i jego adres	Właściciel prywatny
Użytkownik i jego adres	j. w.
Podstawa prawnej ochrony	plan miejscowy
Rejestr zabytków - data	
Rejestr zabytków - numer	
Przeznaczenie pierwotne	mieszkalne
Użytkowanie obecne	mieszk. - handlowe
Stan zachowania	dobry
Najpilniejsze postulaty konserwatorskie	
Inspekcje i wizytacje	
Uwagi	
Data wypełnienia karty	2011-05-10
Autor karty	Włodzimierz Dopierała

Lokalizacja:



Zdjęcie 1:



Zdjęcie 2:



Zdjęcie 3:



Zdjęcie 4:



Numer

A  B  C  D

Województwo	<input type="text" value="WIELKOPOLSKIE"/>
Powiat	<input type="text" value="KOŚCIAŃSKI"/>
Gmina	<input type="text" value="CZEMPIŃ"/>
Miejscowość	<input type="text" value="CZEMPIŃ"/>
Ulica	<input type="text" value="Rynek"/>
Numer pocztowy	<input type="text" value="10"/>
Numer działki	<input type="text"/>
Obiekt	<input type="text" value="DOM"/>
Zespół	<input type="text"/>
Czas powstania	<input type="text" value="pocz. XX w."/>
Autorzy	<input type="text"/>
Określenie stylu	<input type="text" value="Brak cech stylowych"/>
Materiał	<input type="text" value="Murowany, kryty dachówką"/>
Prace budowlane i remontowe przed 1945	<input type="text"/>
Prace budowlane i remontowe po 1945	<input type="text" value="przebudowa elewacji z wymianą stolarki"/>
Właściciel i jego adres	<input type="text" value="Właściciel prywatny"/>
Użytkownik i jego adres	<input type="text" value="j. w."/>
Podstawa prawnej ochrony	<input type="text" value="plan miejscowy"/>
Rejestr zabytków - data	<input type="text"/>
Rejestr zabytków - numer	<input type="text"/>
Przeznaczenie pierwotne	<input type="text" value="mieszkalne"/>
Użytkowanie obecne	<input type="text" value="mieszk. - handlowe"/>
Stan zachowania	<input type="text" value="dostateczny"/>
Najpilniejsze postulaty konserwatorskie	<input type="text"/>

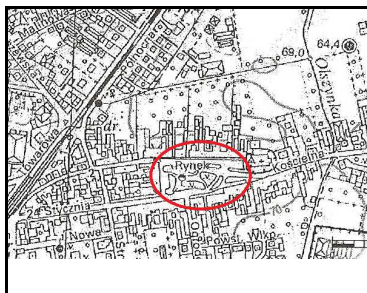
Inspekcje i wizytacje

Uwagi


Data wypełnienia karty

Autor karty

Lokalizacja:



Zdjęcie 1:



Zdjęcie 2:



Zdjęcie 3:



Zdjęcie 4:



Numer

A  B  C  D

Województwo

Powiat

Gmina

Miejscowość

Ulica

Numer pocztowy

Numer działki

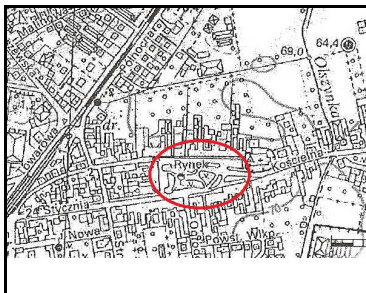
Obiekt

Zespół



Czas powstania	k. XIX w.
Autorzy	
Określenie stylu	Brak cech stylowych
Materiał	Murowany, kryty blachą
Prace budowlane i remontowe przed 1945	
Prace budowlane i remontowe po 1945	wymiana pokrycia dachu, przebudowa elewacji
Właściciel i jego adres	Właściciel prywatny
Użytkownik i jego adres	j. w.
Podstawa prawnej ochrony	plan miejscowy
Rejestr zabytków - data	
Rejestr zabytków - numer	
Przeznaczenie pierwotne	mieszkalne
Użytkowanie obecne	mieszk. - handlowe
Stan zachowania	dostateczny
Najpilniejsze postulaty konserwatorskie	
Inspekcje i wizytacje	
Uwagi	
Data wypełnienia karty	2011-05-10
Autor karty	Włodzimierz Dopierała

Lokalizacja:



Zdjęcie 1:



Zdjęcie 2:

Zdjęcie 3:

Zdjęcie 4:

--	--	--

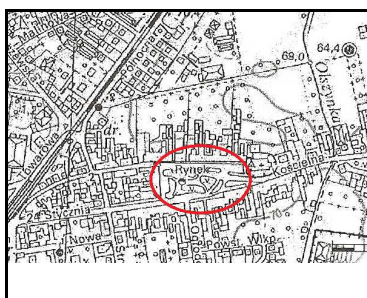
Numer

A  B  C  D

Województwo	<input type="text" value="WIELKOPOLSKIE"/>
Powiat	<input type="text" value="KOŚCIAŃSKI"/>
Gmina	<input type="text" value="CZEMPIŃ"/>
Miejscowość	<input type="text" value="CZEMPIŃ"/>
Ulica	<input type="text" value="Rynek"/>
Numer pocztowy	<input type="text" value="12"/>
Numer działki	<input type="text"/>
Obiekt	<input type="text" value="DOM"/>
Zespół	<input type="text"/>
Czas powstania	<input type="text" value="4 ćw. XIX w."/>
Autorzy	<input type="text"/>
Określenie stylu	<input type="text" value="Brak cech stylowych"/>
Materiał	<input type="text" value="Murowany, kryty blachą"/>
Prace budowlane i remontowe przed 1945	<input type="text"/>
Prace budowlane i remontowe po 1945	<input type="text" value="wymiana pokrycia dachu, przebudowa elewacji"/>
Właściciel i jego adres	<input type="text" value="Właściciel prywatny"/>
Użytkownik i jego adres	<input type="text" value="j. w."/>
Podstawa prawnej ochrony	<input type="text" value="plan miejscowy"/>
Rejestr zabytków - data	<input type="text"/>
Rejestr zabytków - numer	<input type="text"/>

Przeznaczenie pierwotne	<input type="text" value="mieszkalne"/>
Użytkowanie obecne	<input type="text" value="handlowe"/>
Stan zachowania	<input type="text" value="dobry"/>
Najpilniejsze postulaty konserwatorskie	<input type="text"/>
Inspekcje i wizytacje	<input type="text"/>
Uwagi	<input type="text"/>
Data wypełnienia karty	<input type="text" value="2011-05-10"/>
Autor karty	<input type="text" value="Włodzimierz Dopierała"/>

Lokalizacja:



Zdjęcie 1:



Zdjęcie 2:



Zdjęcie 3:



Zdjęcie 4:



Numer

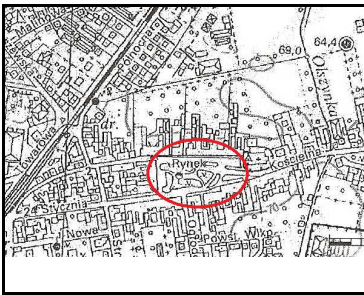
A  B  C  D

Województwo	<input type="text" value="WIELKOPOLSKIE"/>
Powiat	<input type="text" value="KOŚCIAŃSKI"/>
Gmina	<input type="text" value="CZEMPIŃ"/>
Miejscowość	<input type="text" value="CZEMPIŃ"/>
Ulica	<input type="text" value="Rynek"/>
Numer pocztowy	<input type="text" value="17"/>
Numer działki	<input type="text"/>

Obiekt	DOM
Zespół	
Czas powstania	pocz. XX w.
Autorzy	
Określenie stylu	Brak cech stylowych
Materiał	Murowany, kryty papą
Prace budowlane i remontowe przed 1945	
Prace budowlane i remontowe po 1945	przebudowa elewacji z wymianą stolarki
Właściciel i jego adres	Właściciel prywatny
Użytkownik i jego adres	j. w.
Podstawa prawnej ochrony	plan miejscowy
Rejestr zabytków - data	
Rejestr zabytków - numer	
Przeznaczenie pierwotne	mieszkalne
Użytkowanie obecne	mieszk. - handlowe
Stan zachowania	dostateczny
Najpilniejsze postulaty konserwatorskie	
Inspekcje i wizytacje	
Uwagi	
Data wypełnienia karty	2011-05-10
Autor karty	Włodzimierz Dopierała

Lokalizacja:

Zdjęcie 1:



Zdjęcie 2:



Zdjęcie 3:



Zdjęcie 4:



Numer

76

A

B

X

C

D

Województwo

WIELKOPOLSKIE

Powiat

KOŚCIAŃSKI

Gmina

CZEMPIŃ

Miejscowość

CZEMPIŃ

Ulica

Rynek

Numer pocztowy

19

Numer działki

Obiekt

DOM

Zespół

Czas powstania

4 ćw. XIX w.

Autorzy

Określenie stylu

Brak cech stylowych

Materiał

Murowany, kryty blachą

Prace budowlane  
i remontowe przed 1945

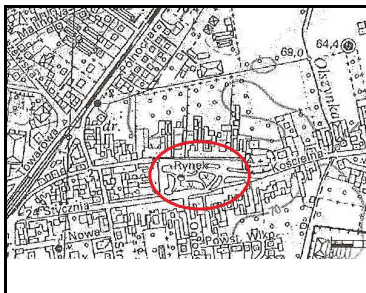
przebudowa ok. 1900 r.

Prace budowlane  
i remontowe po 1945

przebudowa elewacji z wymianą stolarki

Właściciel i jego adres	<input type="text" value="Właściciel prywatny"/>
Użytkownik i jego adres	<input type="text" value="j. w."/>
Podstawa prawnej ochrony	<input type="text" value="plan miejscowy"/>
Rejestr zabytków - data	<input type="text"/>
Rejestr zabytków - numer	<input type="text"/>
Przeznaczenie pierwotne	<input type="text" value="mieszkalne"/>
Użytkowanie obecne	<input type="text" value="mieszk. - handlowe"/>
Stan zachowania	<input type="text" value="dobry"/>
Najpilniejsze postulaty konserwatorskie	<input type="text"/>
Inspekcje i wizytacje	<input type="text"/>
Uwagi	<input type="text"/>
Data wypełnienia karty	<input type="text" value="2011-05-10"/>
Autor karty	<input type="text" value="Włodzimierz Dopierała"/>


Lokalizacja:



Zdjęcie 1:



Zdjęcie 2:



Zdjęcie 3:



Zdjęcie 4:



Numer

A  B  C  D

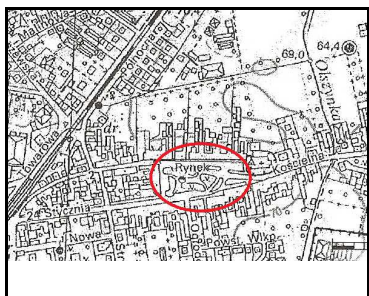
Województwo

Powiat	KOŚCIAŃSKI
Gmina	CZEMPIŃ
Miejscowość	CZEMPIŃ
Ulica	Rynek
Numer pocztowy	21
Numer działki	
Obiekt	DOM
Zespół	
Czas powstania	1 poł. XIX w.
Autorzy	
Określenie stylu	Brak cech stylowych
Materiał	Murowany, kryty blachą
Prace budowlane i remontowe przed 1945	
Prace budowlane i remontowe po 1945	wymiana pokrycia dachu, stolarki
Właściciel i jego adres	Właściciel prywatny
Użytkownik i jego adres	j. w.
Podstawa prawnej ochrony	plan miejscowy
Rejestr zabytków - data	
Rejestr zabytków - numer	
Przeznaczenie pierwotne	mieszkalne
Użytkowanie obecne	mieszkalne
Stan zachowania	dobry
Najpilniejsze postulaty konserwatorskie	
Inspekcje i wizytacje	
Uwagi	

Data wypełnienia karty

Autor karty

Lokalizacja:



Zdjęcie 1:




Zdjęcie 2:



Zdjęcie 3:



Zdjęcie 4:



Numer

A  B  C  D

Województwo

Powiat

Gmina

Miejscowość

Ulica

Numer pocztowy

Numer działki

Obiekt

Zespół

Czas powstania

Autorzy

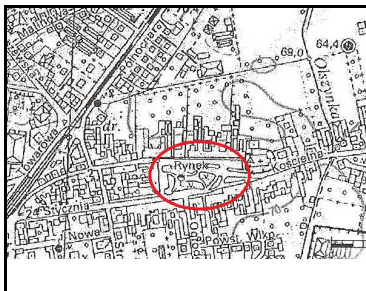
Określenie stylu

Materiał



Prace budowlane i remontowe przed 1945	
Prace budowlane i remontowe po 1945	wymiana pokrycia dachu
Właściciel i jego adres	Właściciel prywatny
Użytkownik i jego adres	j. w.
Podstawa prawnej ochrony	plan miejscowy
Rejestr zabytków - data	
Rejestr zabytków - numer	
Przeznaczenie pierwotne	mieszkalne
Użytkowanie obecne	mieszkalne
Stan zachowania	dobry
Najpilniejsze postulaty konserwatorskie	
Inspekcje i wizytacje	
Uwagi	
Data wypełnienia karty	2011-05-10
Autor karty	Włodzimierz Dopierała

Lokalizacja:



Zdjęcie 1:



Zdjęcie 2:



Zdjęcie 3:



Zdjęcie 4:



Numer

A  B  C  D

Województwo	<input type="text" value="WIELKOPOLSKIE"/>
Powiat	<input type="text" value="KOŚCIAŃSKI"/>
Gmina	<input type="text" value="CZEMPIŃ"/>
Miejscowość	<input type="text" value="CZEMPIŃ"/>
Ulica	<input type="text" value="Rynek"/>
Numer pocztowy	<input type="text" value="24"/>
Numer działki	<input type="text"/>
Obiekt	<input type="text" value="DOM"/>
Zespół	<input type="text"/>
Czas powstania	<input type="text" value="1 ćw. XX w."/>
Autorzy	<input type="text"/>
Określenie stylu	<input type="text" value="Brak cech stylowych"/>
Materiał	<input type="text" value="Murowany, kryty dachówką"/>
Prace budowlane i remontowe przed 1945	<input type="text"/>
Prace budowlane i remontowe po 1945	<input type="text" value="przebudowa elewacji z wymianą stolarki"/>
Właściciel i jego adres	<input type="text" value="Właściciel prywatny"/>
Użytkownik i jego adres	<input type="text" value="j. w."/>
Podstawa prawnej ochrony	<input type="text" value="plan miejscowy"/>
Rejestr zabytków - data	<input type="text"/>
Rejestr zabytków - numer	<input type="text"/>
Przeznaczenie pierwotne	<input type="text" value="mieszkalne"/>
Użytkowanie obecne	<input type="text" value="mieszk. - handlowe"/>
Stan zachowania	<input type="text" value="dostateczny"/>
Najpilniejsze postulaty konserwatorskie	<input type="text"/>

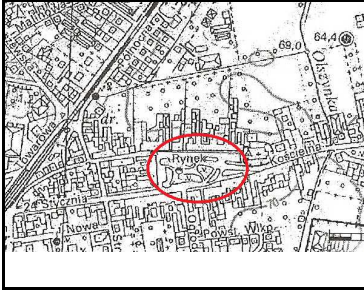
Inspekcje i wizytacje

Uwagi

Data wypełnienia karty

Autor karty

Lokalizacja:



Zdjęcie 1:



Zdjęcie 2:



Zdjęcie 3:



Zdjęcie 4:



Numer

A  B  C  D

Województwo

Powiat

Gmina

Miejscowość

Ulica

Numer pocztowy

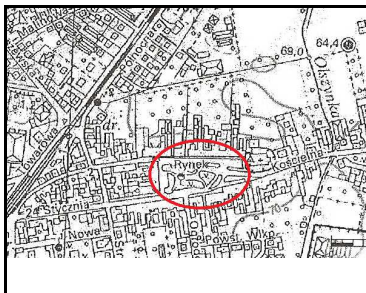
Numer działki

Obiekt

Zespół

Czas powstania	1 poł. XIX w.
Autorzy	
Określenie stylu	Brak cech stylowych
Materiał	Murowany, kryty dachówką
Prace budowlane i remontowe przed 1945	
Prace budowlane i remontowe po 1945	przebudowa elewacji z wymianą stolarki
Właściciel i jego adres	Właściciel prywatny
Użytkownik i jego adres	j. w.
Podstawa prawnej ochrony	rejestr zabytków
Rejestr zabytków - data	1969-05-02
Rejestr zabytków - numer	575/A
Przeznaczenie pierwotne	mieszkalne
Użytkowanie obecne	mieszk. - handlowe
Stan zachowania	dobry
Najpilniejsze postulaty konserwatorskie	
Inspekcje i wizytacje	
Uwagi	
Data wypełnienia karty	2011-05-10
Autor karty	Włodzimierz Dopierała

Lokalizacja:



Zdjęcie 1:



Zdjęcie 2:

Zdjęcie 3:

Zdjęcie 4:

--	--	--

Numer

A  B  C  D

Województwo	<input type="text" value="WIELKOPOLSKIE"/>
Powiat	<input type="text" value="KOŚCIAŃSKI"/>
Gmina	<input type="text" value="CZEMPIŃ"/>
Miejscowość	<input type="text" value="CZEMPIŃ"/>
Ulica	<input type="text" value="Rynek"/>
Numer pocztowy	<input type="text" value="27"/>
Numer działki	<input type="text"/>
Obiekt	<input type="text" value="DOM"/>
Zespół	<input type="text"/>
Czas powstania	<input type="text" value="poł. XIX w."/>
Autorzy	<input type="text"/>
Określenie stylu	<input type="text" value="Brak cech stylowych"/>
Materiał	<input type="text" value="Murowany, kryty blachą"/>
Prace budowlane i remontowe przed 1945	<input type="text"/>
Prace budowlane i remontowe po 1945	<input type="text" value="wymiana pokrycia dachu, przebudowa elewacji"/>
Właściciel i jego adres	<input type="text" value="Właściciel prywatny"/>
Użytkownik i jego adres	<input type="text" value="j. w."/>
Podstawa prawnej ochrony	<input type="text" value="rejestr zabytków"/>
Rejestr zabytków - data	<input type="text" value="1969-05-02"/>
Rejestr zabytków - numer	<input type="text" value="576/A"/>

Przeznaczenie pierwotne

Użytkowanie obecne

Stan zachowania

Najpilniejsze postulaty konserwatorskie

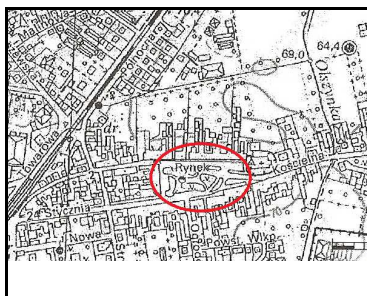
Inspekcje i wizytacje

Uwagi

Data wypełnienia karty

Autor karty

Lokalizacja:



Zdjęcie 1:



Zdjęcie 2:



Zdjęcie 3:



Zdjęcie 4:



Numer

A  B  C  D

Województwo

Powiat

Gmina

Miejscowość

Ulica

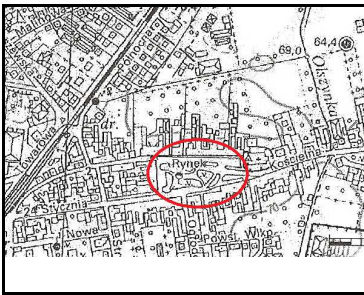
Numer pocztowy

Numer działki

Obiekt	DOM
Zespół	
Czas powstania	1 poł. XIX w.
Autorzy	
Określenie stylu	Brak cech stylowych
Materiał	Murowany, kryty dachówką
Prace budowlane i remontowe przed 1945	
Prace budowlane i remontowe po 1945	przebudowa elewacji z wymianą stolarki
Właściciel i jego adres	Właściciel prywatny
Użytkownik i jego adres	j. w.
Podstawa prawnej ochrony	rejestr zabytków
Rejestr zabytków - data	1969-05-02
Rejestr zabytków - numer	577/A
Przeznaczenie pierwotne	mieszkalne
Użytkowanie obecne	mieszk. - handlowe
Stan zachowania	dostateczny
Najpilniejsze postulaty konserwatorskie	
Inspekcje i wizytacje	
Uwagi	
Data wypełnienia karty	2011-05-10
Autor karty	Włodzimierz Dopierała

Lokalizacja:

Zdjęcie 1:



Zdjęcie 2:



Zdjęcie 3:



Zdjęcie 4:



Numer

83

A

B

C

D

Województwo

WIELKOPOLSKIE

Powiat

KOŚCIAŃSKI

Gmina

CZEMPIŃ

Miejscowość

CZEMPIŃ

Ulica

Rynek

Numer pocztowy

31

Numer działki

Obiekt

DOM

Zespół

Czas powstania

1 poł. XIX w.

Autorzy

Określenie stylu

Brak cech stylowych

Materiał

Murowany, kryty blachą

Prace budowlane  
i remontowe przed 1945

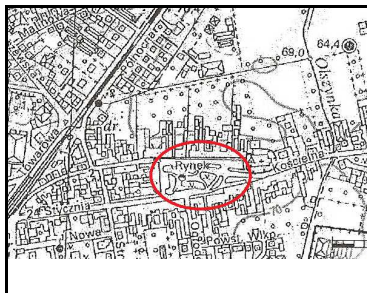
Prace budowlane  
i remontowe po 1945

wymiana pokrycia dachu, przebudowa elewacji z  
wymianą stolarki



Właściciel i jego adres	<input type="text" value="Właściciel prywatny"/>
Użytkownik i jego adres	<input type="text" value="j. w."/>
Podstawa prawnej ochrony	<input type="text" value="plan miejscowy"/>
Rejestr zabytków - data	<input type="text"/>
Rejestr zabytków - numer	<input type="text"/>
Przeznaczenie pierwotne	<input type="text" value="mieszkalne"/>
Użytkowanie obecne	<input type="text" value="mieszk. - handlowe"/>
Stan zachowania	<input type="text" value="dobry"/>
Najpilniejsze postulaty konserwatorskie	<input type="text"/>
Inspekcje i wizytacje	<input type="text"/>
Uwagi	<input type="text"/>
Data wypełnienia karty	<input type="text" value="2011-05-10"/>
Autor karty	<input type="text" value="Włodzimierz Dopierała"/>

Lokalizacja:




Zdjęcie 1:



Zdjęcie 2:



Zdjęcie 3:



Zdjęcie 4:



Numer

A  B  C  D

Województwo

Powiat	KOŚCIAŃSKI
Gmina	CZEMPIŃ
Miejscowość	CZEMPIŃ
Ulica	Rynek
Numer pocztowy	32
Numer działki	
Obiekt	DOM
Zespół	
Czas powstania	1 poł. XIX w.
Autorzy	
Określenie stylu	Brak cech stylowych
Materiał	Murowany, kryty dachówką
Prace budowlane i remontowe przed 1945	
Prace budowlane i remontowe po 1945	przebudowa elewacji z wymianą stolarki
Właściciel i jego adres	Właściciel prywatny
Użytkownik i jego adres	j. w.
Podstawa prawnej ochrony	plan miejscowy
Rejestr zabytków - data	
Rejestr zabytków - numer	
Przeznaczenie pierwotne	mieszkalne
Użytkowanie obecne	mieszk. - handlowe
Stan zachowania	dobry
Najpilniejsze postulaty konserwatorskie	
Inspekcje i wizytacje	
Uwagi	

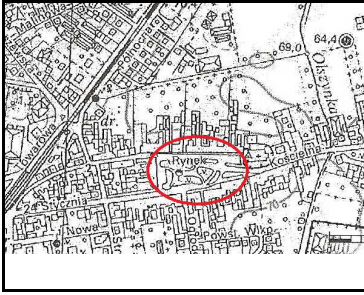
Data wypełnienia karty

2011-05-10

Autor karty

Włodzimierz Dopierała

Lokalizacja:



Zdjęcie 1:



Zdjęcie 2:



Zdjęcie 3:



Zdjęcie 4:



Numer

85

A

B

C

D

Województwo

WIELKOPOLSKIE

Powiat

KOŚCIAŃSKI

Gmina

CZEMPIŃ

Miejscowość

CZEMPIŃ

Ulica

Rynek

Numer pocztowy

33

Numer działki

Obiekt

DOM

Zespół

Czas powstania

1 poł. XIX w.

Autorzy

Określenie stylu

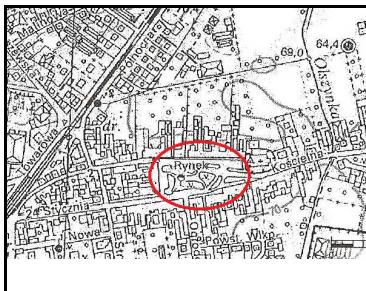
Brak cech stylowych

Materiał

Murowany, kryty dachówką

Prace budowlane i remontowe przed 1945	
Prace budowlane i remontowe po 1945	wymiana pokrycia dachu, przebudowa elewacji z wymianą stolarki
Właściciel i jego adres	Właściciel prywatny
Użytkownik i jego adres	j. w.
Podstawa prawnej ochrony	plan miejscowy
Rejestr zabytków - data	
Rejestr zabytków - numer	
Przeznaczenie pierwotne	mieszkalne
Użytkowanie obecne	mieszk. - handlowe
Stan zachowania	dobry
Najpilniejsze postulaty konserwatorskie	
Inspekcje i wizytacje	
Uwagi	
Data wypełnienia karty	2011-05-10
Autor karty	Włodzimierz Dopierała

Lokalizacja:



Zdjęcie 1:




Zdjęcie 2:



Zdjęcie 3:



Zdjęcie 4:



Numer

A  B  C  D

Województwo	<input type="text" value="WIELKOPOLSKIE"/>
Powiat	<input type="text" value="KOŚCIAŃSKI"/>
Gmina	<input type="text" value="CZEMPIŃ"/>
Miejscowość	<input type="text" value="CZEMPIŃ"/>
Ulica	<input type="text" value="Stęszewska"/>
Numer pocztowy	<input type="text" value="21"/>
Numer działki	<input type="text"/>
Obiekt	<input type="text" value="DOM"/>
Zespół	<input type="text"/>
Czas powstania	<input type="text" value="1938 r."/>
Autorzy	<input type="text"/>
Określenie stylu	<input type="text" value="Brak cech stylowych"/>
Materiał	<input type="text" value="Murowany, kryty blachą"/>
Prace budowlane i remontowe przed 1945	<input type="text"/>
Prace budowlane i remontowe po 1945	<input type="text" value="wymiana stolarki"/>
Właściciel i jego adres	<input type="text" value="Właściciel prywatny"/>
Użytkownik i jego adres	<input type="text" value="j. w."/>
Podstawa prawnej ochrony	<input type="text" value="plan miejscowy"/>
Rejestr zabytków - data	<input type="text"/>
Rejestr zabytków - numer	<input type="text"/>
Przeznaczenie pierwotne	<input type="text" value="mieszkalne"/>
Użytkowanie obecne	<input type="text" value="mieszkalne"/>
Stan zachowania	<input type="text" value="dobry"/>
Najpilniejsze postulaty konserwatorskie	<input type="text"/>

Inspekcje i wizytacje

Uwagi

Data wypełnienia karty

Autor karty

Lokalizacja:



Zdjęcie 1:



Zdjęcie 2:



Zdjęcie 3:



Zdjęcie 4:



Numer

A  B  C  D

Województwo

Powiat

Gmina

Miejscowość

Ulica

Numer pocztowy

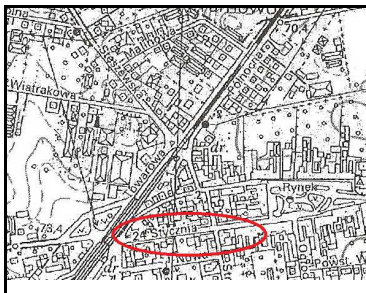
Numer działki

Obiekt

Zespół

Czas powstania	1 poł. XIX w.
Autorzy	
Określenie stylu	Brak cech stylowych
Materiał	Murowany, kryty dachówką
Prace budowlane i remontowe przed 1945	
Prace budowlane i remontowe po 1945	przebudowa elewacji z wymianą stolarki
Właściciel i jego adres	Właściciel prywatny
Użytkownik i jego adres	j. w.
Podstawa prawnej ochrony	plan miejscowy
Rejestr zabytków - data	
Rejestr zabytków - numer	
Przeznaczenie pierwotne	mieszkalne
Użytkowanie obecne	mieszkalne
Stan zachowania	dobry
Najpilniejsze postulaty konserwatorskie	
Inspekcje i wizytacje	
Uwagi	
Data wypełnienia karty	2011-05-10
Autor karty	Włodzimierz Dopierała

Lokalizacja:



Zdjęcie 1:



Zdjęcie 2:

Zdjęcie 3:

Zdjęcie 4:

--	--	--

Numer

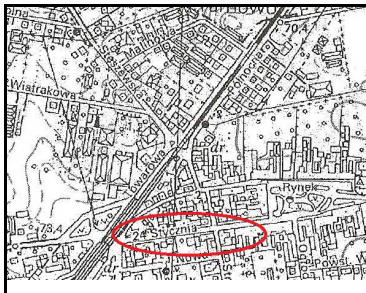
A  B  C  D

Województwo	<input type="text" value="WIELKOPOLSKIE"/>
Powiat	<input type="text" value="KOŚCIAŃSKI"/>
Gmina	<input type="text" value="CZEMPIŃ"/>
Miejscowość	<input type="text" value="CZEMPIŃ"/>
Ulica	<input type="text" value="24 Stycznia"/>
Numer pocztowy	<input type="text" value="5"/>
Numer działki	<input type="text"/>
Obiekt	<input type="text" value="DOM"/>
Zespół	<input type="text"/>
Czas powstania	<input type="text" value="ok. poł. XIX w."/>
Autorzy	<input type="text"/>
Określenie stylu	<input type="text" value="Brak cech stylowych"/>
Materiał	<input type="text" value="Murowany, kryty blachą"/>
Prace budowlane i remontowe przed 1945	<input type="text"/>
Prace budowlane i remontowe po 1945	<input type="text" value="wymiana pokrycia dachu, stolarki"/>
Właściciel i jego adres	<input type="text" value="Właściciel prywatny"/>
Użytkownik i jego adres	<input type="text" value="j. w."/>
Podstawa prawnej ochrony	<input type="text" value="plan miejscowy"/>
Rejestr zabytków - data	<input type="text"/>
Rejestr zabytków - numer	<input type="text"/>



Przeznaczenie pierwotne	<input type="text" value="mieszkalne"/>
Użytkowanie obecne	<input type="text" value="mieszkalne"/>
Stan zachowania	<input type="text" value="dobry"/>
Najpilniejsze postulaty konserwatorskie	<input type="text"/>
Inspekcje i wizytacje	<input type="text"/>
Uwagi	<input type="text"/>
Data wypełnienia karty	<input type="text" value="2011-05-10"/>
Autor karty	<input type="text" value="Włodzimierz Dopierała"/>

Lokalizacja:



Zdjęcie 1:



Zdjęcie 2:



Zdjęcie 3:



Zdjęcie 4:



Numer

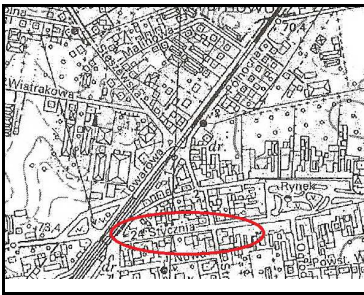
A  B  C  D

Województwo	<input type="text" value="WIELKOPOLSKIE"/>
Powiat	<input type="text" value="KOŚCIAŃSKI"/>
Gmina	<input type="text" value="CZEMPIŃ"/>
Miejscowość	<input type="text" value="CZEMPIŃ"/>
Ulica	<input type="text" value="24 Stycznia"/>
Numer pocztowy	<input type="text" value="7"/>
Numer działki	<input type="text"/>

Obiekt	DOM
Zespół	
Czas powstania	4 ćw. XIX w.
Autorzy	
Określenie stylu	Brak cech stylowych
Materiał	Murowany, kryty dachówką
Prace budowlane i remontowe przed 1945	
Prace budowlane i remontowe po 1945	przebudowa elewacji z wymianą stolarki
Właściciel i jego adres	Właściciel prywatny
Użytkownik i jego adres	j. w.
Podstawa prawnej ochrony	plan miejscowy
Rejestr zabytków - data	
Rejestr zabytków - numer	
Przeznaczenie pierwotne	mieszkalne
Użytkowanie obecne	mieszk. - handlowe
Stan zachowania	dostateczny
Najpilniejsze postulaty konserwatorskie	
Inspekcje i wizytacje	
Uwagi	
Data wypełnienia karty	2011-05-10
Autor karty	Włodzimierz Dopierała

Lokalizacja:

Zdjęcie 1:



Zdjęcie 2:



Zdjęcie 3:



Zdjęcie 4:



Numer

A  B  C  D

Województwo

Powiat

Gmina

Miejscowość

Ulica

Numer pocztowy

Numer działki

Obiekt

Zespół

Czas powstania

Autorzy

Określenie stylu

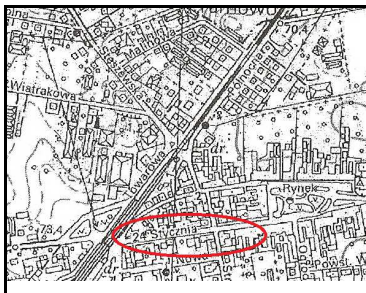
Materiał

Prace budowlane i remontowe przed 1945

Prace budowlane i remontowe po 1945

Właściciel i jego adres	Gmina Czempień, ul. 24 Stycznia 25, 64-020 Czempień
Użytkownik i jego adres	najemcy
Podstawa prawnej ochrony	plan miejscowy
Rejestr zabytków - data	
Rejestr zabytków - numer	
Przeznaczenie pierwotne	mieszkalne
Użytkowanie obecne	mieszkalne
Stan zachowania	dostateczny
Najpilniejsze postulaty konserwatorskie	
Inspekcje i wizytacje	
Uwagi	
Data wypełnienia karty	2011-05-10
Autor karty	Włodzimierz Dopierała


Lokalizacja:




Zdjęcie 1:




Zdjęcie 2:



Zdjęcie 3:



Zdjęcie 4:



Numer

A  B  C  D

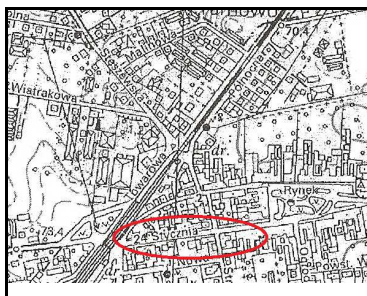
Województwo

Powiat	KOŚCIAŃSKI
Gmina	CZEMPIŃ
Miejscowość	CZEMPIŃ
Ulica	24 Stycznia
Numer pocztowy	11
Numer działki	
Obiekt	DOM Z RESTAURACJĄ
Zespół	W ZESPOLE DOMU
Czas powstania	pocz. XX w.
Autorzy	
Określenie stylu	Brak cech stylowych
Materiał	Murowany, kryty dachówką
Prace budowlane i remontowe przed 1945	
Prace budowlane i remontowe po 1945	wymiana stolarki
Właściciel i jego adres	Gmina Czempień, ul. 24 Stycznia 25, 64-020 Czempień
Użytkownik i jego adres	najemcy
Podstawa prawnej ochrony	plan miejscowy
Rejestr zabytków - data	
Rejestr zabytków - numer	
Przeznaczenie pierwotne	mieszkalne, restauracja
Użytkowanie obecne	mieszkalne, restauracja
Stan zachowania	dostateczny
Najpilniejsze postulaty konserwatorskie	
Inspekcje i wizytacje	
Uwagi	

Data wypełnienia karty

Autor karty

Lokalizacja:




Zdjęcie 1:




Zdjęcie 2:



Zdjęcie 3:



Zdjęcie 4:



Numer

A  B  C  D

Województwo

Powiat

Gmina

Miejscowość

Ulica

Numer pocztowy

Numer działki

Obiekt

Zespół

Czas powstania

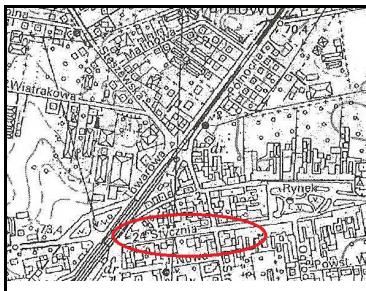
Autorzy

Określenie stylu

Materiał

Prace budowlane i remontowe przed 1945	
Prace budowlane i remontowe po 1945	
Właściciel i jego adres	Gmina Czempień, ul. 24 Stycznia 25, 64-020 Czempień
Użytkownik i jego adres	najemcy
Podstawa prawnej ochrony	plan miejscowy
Rejestr zabytków - data	
Rejestr zabytków - numer	
Przeznaczenie pierwotne	brama
Użytkowanie obecne	brama
Stan zachowania	dostateczny
Najpilniejsze postulaty konserwatorskie	
Inspekcje i wizytacje	
Uwagi	
Data wypełnienia karty	2011-05-10
Autor karty	Włodzimierz Dopierała


Lokalizacja:



Zdjęcie 1:



Zdjęcie 2:



Zdjęcie 3:



Zdjęcie 4:



Numer

A  B  C  D

Województwo	<input type="text" value="WIELKOPOLSKIE"/>
Powiat	<input type="text" value="KOŚCIAŃSKI"/>
Gmina	<input type="text" value="CZEMPIŃ"/>
Miejscowość	<input type="text" value="CZEMPIŃ"/>
Ulica	<input type="text" value="24 Stycznia"/>
Numer pocztowy	<input type="text" value="12"/>
Numer działki	<input type="text"/>
Obiekt	<input type="text" value="DOM"/>
Zespół	<input type="text"/>
Czas powstania	<input type="text" value="ok. 1900 r."/>
Autorzy	<input type="text"/>
Określenie stylu	<input type="text" value="Brak cech stylowych"/>
Materiał	<input type="text" value="Murowany"/>
Prace budowlane i remontowe przed 1945	<input type="text" value="przebudowa l. 20 XX w."/>
Prace budowlane i remontowe po 1945	<input type="text" value="wymiana stolarki"/>
Właściciel i jego adres	<input type="text" value="Właściciel prywatny"/>
Użytkownik i jego adres	<input type="text" value="j. w."/>
Podstawa prawnej ochrony	<input type="text" value="plan miejscowy"/>
Rejestr zabytków - data	<input type="text"/>
Rejestr zabytków - numer	<input type="text"/>
Przeznaczenie pierwotne	<input type="text" value="mieszkalne"/>
Użytkowanie obecne	<input type="text" value="mieszkalne"/>
Stan zachowania	<input type="text" value="dobry"/>
Najpilniejsze postulaty konserwatorskie	<input type="text"/>



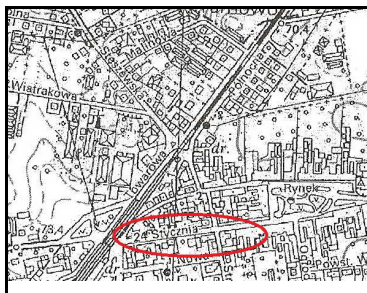
Inspekcje i wizytacje

Uwagi

Data wypełnienia karty

Autor karty

Lokalizacja:



Zdjęcie 1:



Zdjęcie 2:



Zdjęcie 3:



Zdjęcie 4:



Numer

A  B  C  D

Województwo

Powiat

Gmina

Miejscowość

Ulica

Numer pocztowy

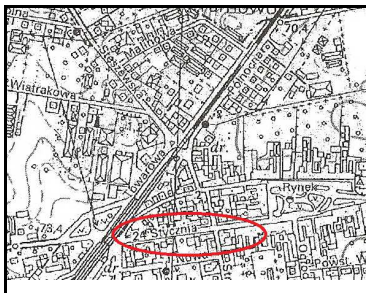
Numer działki

Obiekt

Zespół

Czas powstania	I. 20 XX w.
Autorzy	
Określenie stylu	Brak cech stylowych
Materiał	Murowany
Prace budowlane i remontowe przed 1945	
Prace budowlane i remontowe po 1945	
Właściciel i jego adres	Właściciel prywatny
Użytkownik i jego adres	j. w.
Podstawa prawnej ochrony	plan miejscowy
Rejestr zabytków - data	
Rejestr zabytków - numer	
Przeznaczenie pierwotne	mieszkalne
Użytkowanie obecne	mieszkalne
Stan zachowania	dobry
Najpilniejsze postulaty konserwatorskie	
Inspekcje i wizytacje	
Uwagi	
Data wypełnienia karty	2011-05-10
Autor karty	Włodzimierz Dopierała

Lokalizacja:



Zdjęcie 1:



Zdjęcie 2:

Zdjęcie 3:

Zdjęcie 4:

--	--	--

Numer

A  B  C  D

Województwo	<input type="text" value="WIELKOPOLSKIE"/>
Powiat	<input type="text" value="KOŚCIAŃSKI"/>
Gmina	<input type="text" value="CZEMPIŃ"/>
Miejscowość	<input type="text" value="CZEMPIŃ"/>
Ulica	<input type="text" value="24 Stycznia"/>
Numer pocztowy	<input type="text" value="19"/>
Numer działki	<input type="text"/>
Obiekt	<input type="text" value="DOM"/>
Zespół	<input type="text"/>
Czas powstania	<input type="text" value="pocz. XX w."/>
Autorzy	<input type="text"/>
Określenie stylu	<input type="text" value="Brak cech stylowych"/>
Materiał	<input type="text" value="Murowany, kryty blachą"/>
Prace budowlane i remontowe przed 1945	<input type="text"/>
Prace budowlane i remontowe po 1945	<input type="text" value="wymiana pokrycia dachu, stolarki"/>
Właściciel i jego adres	<input type="text" value="Właściciel prywatny"/>
Użytkownik i jego adres	<input type="text" value="j. w."/>
Podstawa prawnej ochrony	<input type="text" value="plan miejscowy"/>
Rejestr zabytków - data	<input type="text"/>
Rejestr zabytków - numer	<input type="text"/>

Przeznaczenie pierwotne

Użytkowanie obecne

Stan zachowania

Najpilniejsze postulaty konserwatorskie

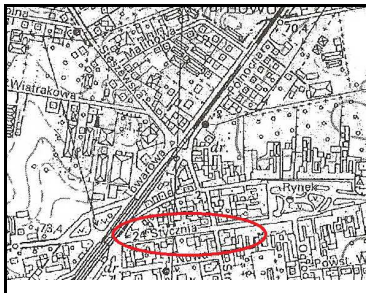
Inspekcje i wizytacje

Uwagi

Data wypełnienia karty

Autor karty

Lokalizacja:



Zdjęcie 1:



Zdjęcie 2:



Zdjęcie 3:



Zdjęcie 4:



Numer

A  B  C  D

Województwo

Powiat

Gmina

Miejscowość

Ulica

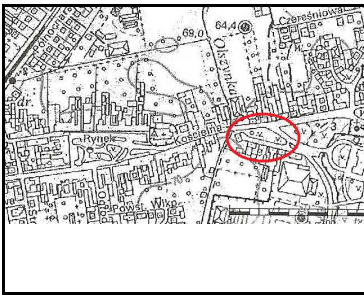
Numer pocztowy

Numer działki

Obiekt	DOM
Zespół	
Czas powstania	I. 20 XX w.
Autorzy	
Określenie stylu	Brak cech stylowych
Materiał	Murowany, kryty dachówką
Prace budowlane i remontowe przed 1945	
Prace budowlane i remontowe po 1945	przebudowa elewacji z wymianą stolarki
Właściciel i jego adres	Właściciel prywatny
Użytkownik i jego adres	j. w.
Podstawa prawnej ochrony	plan miejscowy
Rejestr zabytków - data	
Rejestr zabytków - numer	
Przeznaczenie pierwotne	mieszkalne
Użytkowanie obecne	mieszk. - handlowe
Stan zachowania	dostateczny
Najpilniejsze postulaty konserwatorskie	
Inspekcje i wizytacje	
Uwagi	
Data wypełnienia karty	2011-05-10
Autor karty	Włodzimierz Dopierała

Lokalizacja:

Zdjęcie 1:



Zdjęcie 2:



Zdjęcie 3:



Zdjęcie 4:



Numer

97

A

B

C

D

Województwo

WIELKOPOLSKIE

Powiat

KOŚCIAŃSKI

Gmina

CZEMPIŃ

Miejscowość

CZEMPIŃ

Ulica

Świerczewskiego

Numer pocztowy

17

Numer działki

Obiekt

DOM

Zespół

Czas powstania

1905 r.

Autorzy

Określenie stylu

Brak cech stylowych

Materiał

Murowany, kryty blachą

Prace budowlane  
i remontowe przed 1945

Prace budowlane  
i remontowe po 1945

Właściciel i jego adres	<input type="text" value="Właściciel prywatny"/>
Użytkownik i jego adres	<input type="text" value="j. w."/>
Podstawa prawnej ochrony	<input type="text" value="plan miejscowy"/>
Rejestr zabytków - data	<input type="text"/>
Rejestr zabytków - numer	<input type="text"/>
Przeznaczenie pierwotne	<input type="text" value="mieszkalne"/>
Użytkowanie obecne	<input type="text" value="mieszkalne"/>
Stan zachowania	<input type="text" value="dobry"/>
Najpilniejsze postulaty konserwatorskie	<input type="text"/>
Inspekcje i wizytacje	<input type="text"/>
Uwagi	<input type="text"/>
Data wypełnienia karty	<input type="text" value="2011-05-10"/>
Autor karty	<input type="text" value="Włodzimierz Dopierała"/>

Lokalizacja:



Zdjęcie 1:



Zdjęcie 2:



Zdjęcie 3:



Zdjęcie 4:



Numer

A  B  C  D

Województwo

Powiat	KOŚCIAŃSKI
Gmina	CZEMPIŃ
Miejscowość	CZEMPIŃ
Ulica	Towarowa
Numer pocztowy	9
Numer działki	
Obiekt	DOM
Zespół	
Czas powstania	pocz. XX w.
Autorzy	
Określenie stylu	Brak cech stylowych
Materiał	Murowany, kryty papą
Prace budowlane i remontowe przed 1945	
Prace budowlane i remontowe po 1945	remont dachu, wymiana stolarki
Właściciel i jego adres	Właściciel prywatny
Użytkownik i jego adres	j. w.
Podstawa prawnej ochrony	rejestr zabytków
Rejestr zabytków - data	1994-12-12
Rejestr zabytków - numer	2324/A
Przeznaczenie pierwotne	mieszkalne
Użytkowanie obecne	mieszkalne
Stan zachowania	dostateczny
Najpilniejsze postulaty konserwatorskie	
Inspekcje i wizytacje	
Uwagi	



Data wypełnienia karty

Autor karty


Lokalizacja:




Zdjęcie 1:



Zdjęcie 2:



Zdjęcie 3:



Zdjęcie 4:



Numer

A  B  C  D

Województwo

Powiat

Gmina

Miejscowość

Ulica

Numer pocztowy

Numer działki

Obiekt

Zespół

Czas powstania

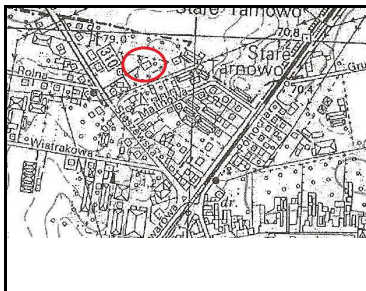
Autorzy

Określenie stylu

Materiał

Prace budowlane i remontowe przed 1945	
Prace budowlane i remontowe po 1945	wymiana pokrycia dachu, stolarki
Właściciel i jego adres	Właściciel prywatny
Użytkownik i jego adres	j.w.
Podstawa prawnej ochrony	plan miejscowy
Rejestr zabytków - data	
Rejestr zabytków - numer	
Przeznaczenie pierwotne	mieszkalne
Użytkowanie obecne	mieszkalne
Stan zachowania	dobry
Najpilniejsze postulaty konserwatorskie	
Inspekcje i wizytacje	
Uwagi	
Data wypełnienia karty	2011-05-10
Autor karty	Włodzimierz Dopierała

Lokalizacja:



Zdjęcie 1:



Zdjęcie 2:



Zdjęcie 3:



Zdjęcie 4:

